

DOCUMENTACIÓN GRÁFICA

01- DIAGNÓSTICO

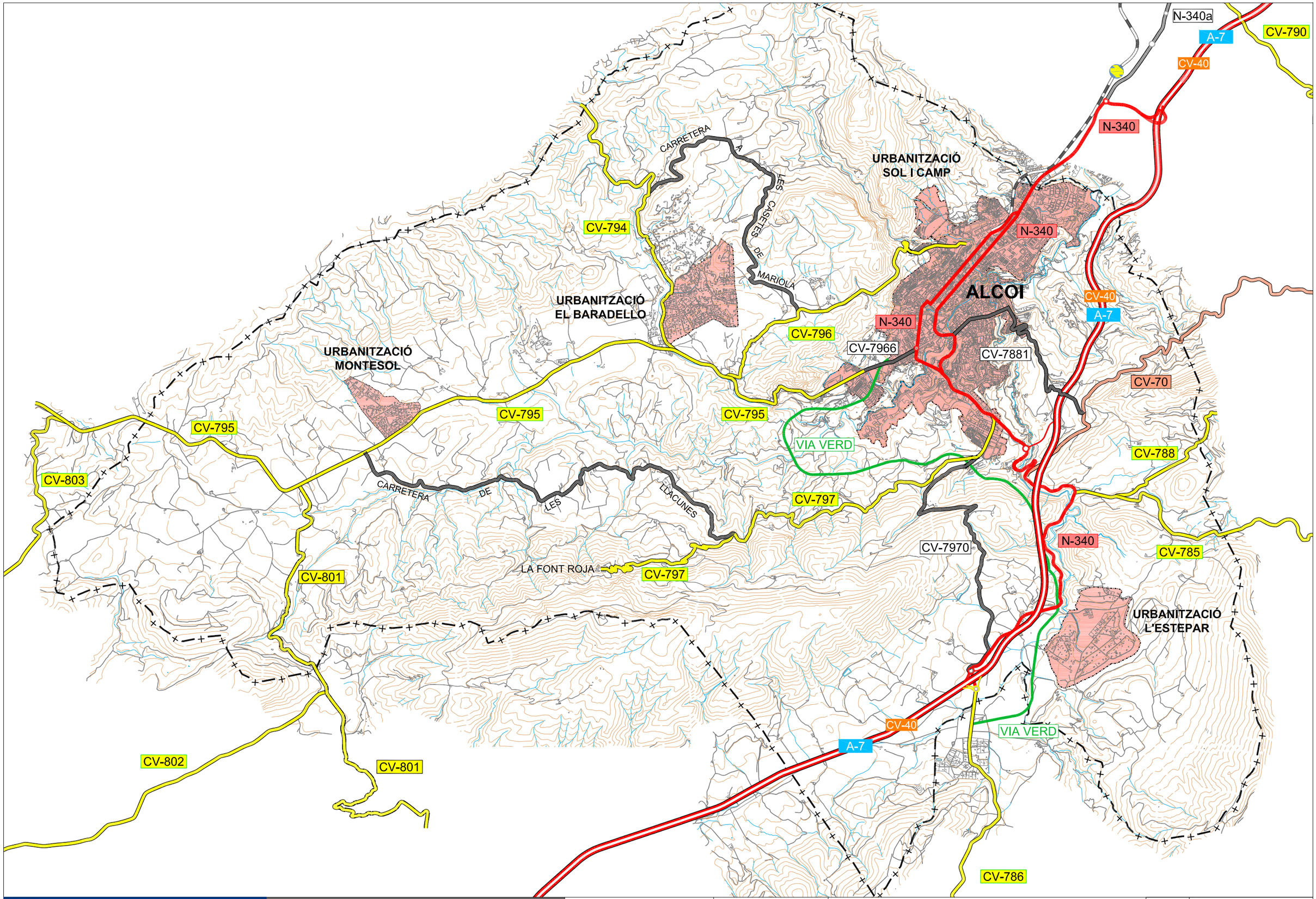

AJUNTAMENT D'ALCOI

PLAN DE MOVILIDAD URBANA SOSTENIBLE
01- DIAGNÓSTICO

U.T.E. TESRIBES ALCOY.

Escala
1: 50.000
0 500 1000
UNE A3 Originales

Título del Plano
NÚCLEOS URBANOS PRINCIPALES
DEL TÉRMINO MUNICIPAL DE ALCOY

N

Plano 1

Octubre 2013

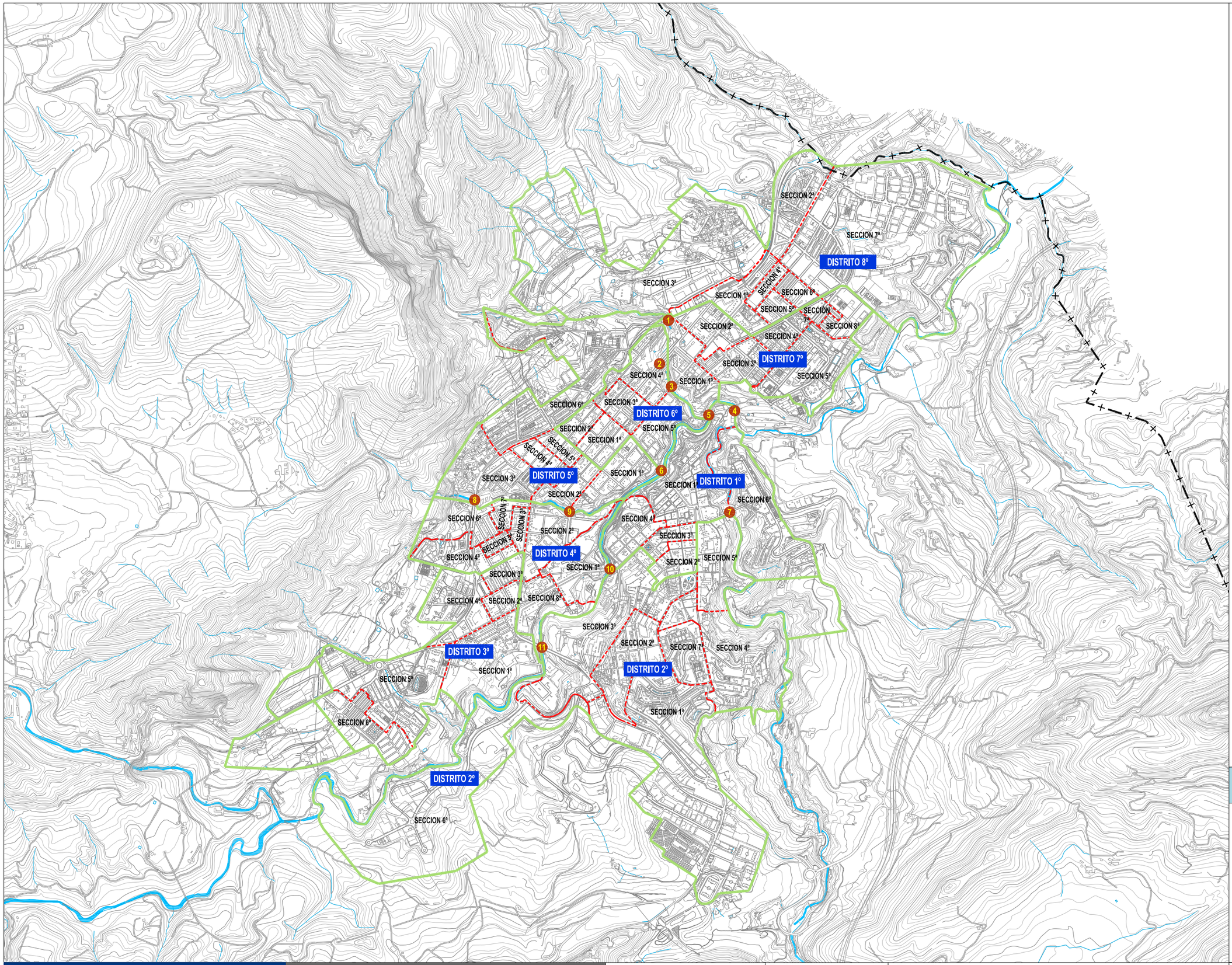

Leyenda

- Delimitación Distritos
- Delimitación Secciones

CUADRÍCULA DE SITUACIÓN

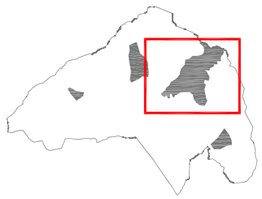

AJUNTAMENT D'ALCOI

PLAN DE MOVILIDAD URBANA SOSTENIBLE
01- DIAGNÓSTICO

U.T.E. TESRIBES ALCOY.

Escala
1: 20.000
0 200 400
UNE A3 Originales

Título del Plano
CARACTERÍSTICAS GENERALES MOVILIDAD
ZONIFICACIÓN
POR DISTRITOS/SECCIONES

N

Plano 2.1.1

Octubre 2013

ZONA INDUSTRIAL COTES BAIXES

DISEMINADOS

DISEMINADOS

ZONA INDUSTRIAL DELS REALETS

ZONA NORTE

ENSANCHE

CENTRO

VIADUCTO

SANTA ROSA

DISEMINADOS

ZONA ALTA

ZONA INDUSTRIAL

BATOY

ZONA INDUSTRIAL SANT BENET

DISEMINADOS

ZONA INDUSTRIAL BENIATA-SANTIAGO PAYÀ

ZONA INDUSTRIAL LA BENIATA

1. Pont de Rafael Terol
2. Pas del Benissaidó
3. Pont de la Petxina
4. Pont de Cadisenyo
5. Pont de Cocentaina
6. Pont de Sant Jordi
7. Viaducte de Canalejas
8. Pont José Luis González
9. Pont de Sant Roc
10. Pont de Maria Cristina
11. Pont Fernando Reig

CUADRÍCULA DE SITUACIÓN

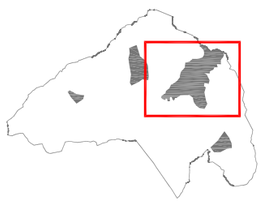

AJUNTAMENT D'ALCOI

PLAN DE MOVILIDAD URBANA SOSTENIBLE
01- DIAGNÓSTICO

U.T.E. TESRIBES ALCOY.

Escala
1: 20.000
0 200 400
UNE A3 Originales

Título del Plano
CARACTERÍSTICAS GENERALES MOVILIDAD
ZONIFICACIÓN
BARRIOS

N

Plano 2.1.2

Octubre 2013

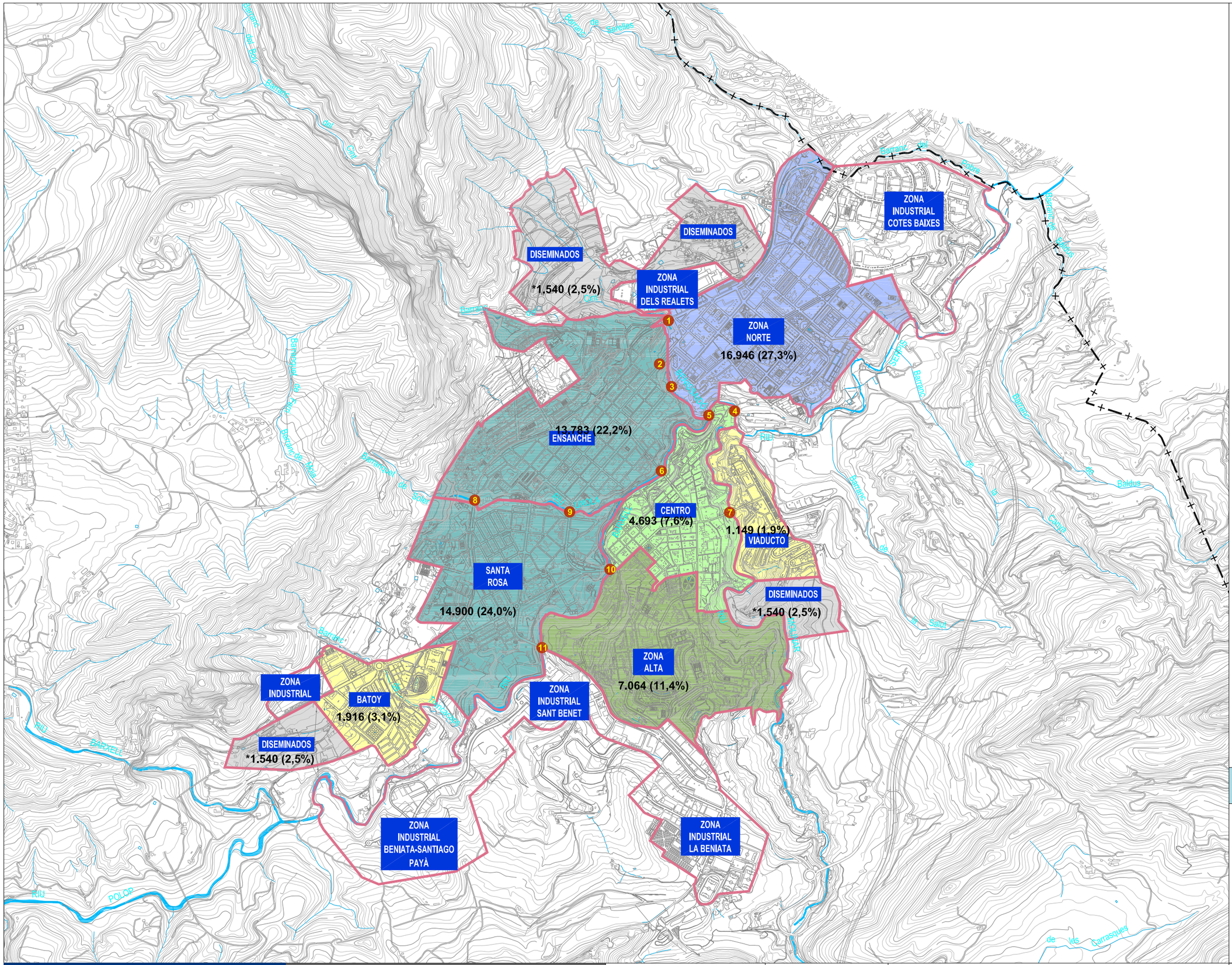

Leyenda

Delimitación Barrios

Población absoluta por barrios

- Negativa
- 500 - 2.000 habitantes
- 2.000 - 5.000 habitantes
- 5.000 -10.000 habitantes
- 10.000 - 15.000 habitantes
- 15.000 - 20.000 habitantes

Nota:
(*) Los habitantes y el porcentaje es la suma total de los barrios diseminados.

CUADRÍCULA DE SITUACIÓN

AJUNTAMENT D'ALCOI

PLAN DE MOVILIDAD URBANA SOSTENIBLE
01- DIAGNÓSTICO

U.T.E. TESRIBES ALCOY.

Escala
1: 20.000
0 200 400
UNE A3 Originales

Título del Plano
CARACTERÍSTICAS GENERALES MOVILIDAD
CARACTERÍSTICAS SOCIO ECONÓMICAS
POBLACIÓN POR BARRIOS AÑO 2013

N

Plano 2.2.1

Octubre 2013

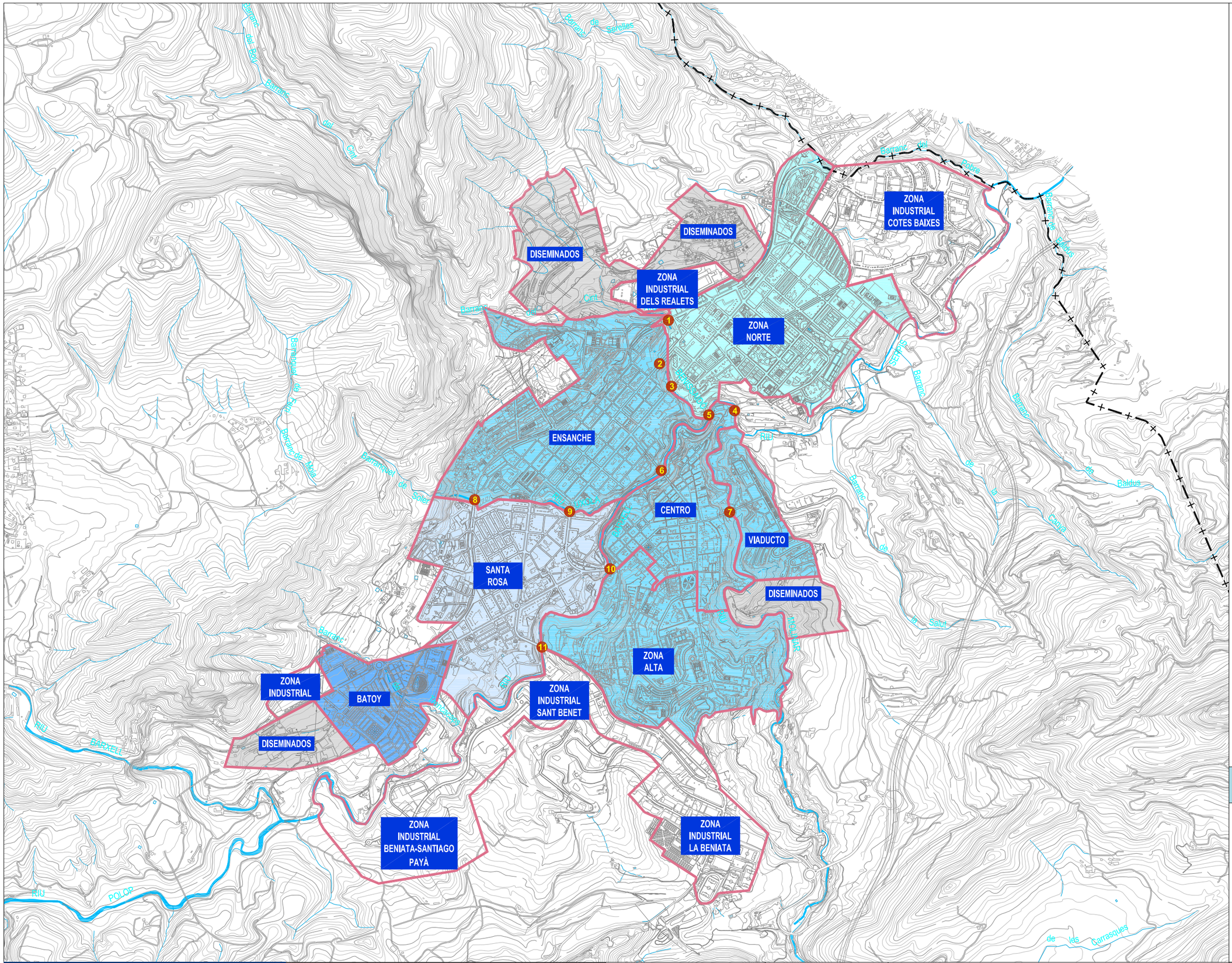

Leyenda

Delimitación Barrios

Variación de Población

- Hasta -5,00 %
- [-5,00 a 0,00 %]
- [0,00 a 5,00 %]
- [5,00 a 10,00 %]
- [10,00 a 15,00 %]

1. Pont de Rafael Terol
2. Pas del Benissaidó
3. Pont de la Petxina
4. Pont de Cadisenyo
5. Pont de Cocentaina
6. Pont de Sant Jordi
7. Viaducte de Canalejas
8. Pont José Luis González
9. Pont de Sant Roc
10. Pont de Maria Cristina
11. Pont Fernando Reig

CUADRÍCULA DE SITUACIÓN

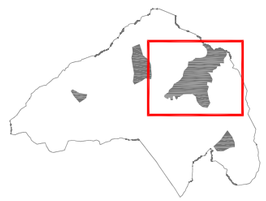

AJUNTAMENT D'ALCOI

PLAN DE MOVILIDAD URBANA SOSTENIBLE
01- DIAGNÓSTICO

U.T.E. TESRIBES ALCOY.

Escala
1: 20.000
0 200 400
UNE A3 Originales

Título del Plano
CARACTERÍSTICAS GENERALES MOVILIDAD
CARACTERÍSTICAS SOCIO ECONÓMICAS
VARIACIÓN DE LA POBLACIÓN POR SECCIÓN CENSAL
(2007-2012)

N

Plano 2.2.2

Octubre 2013

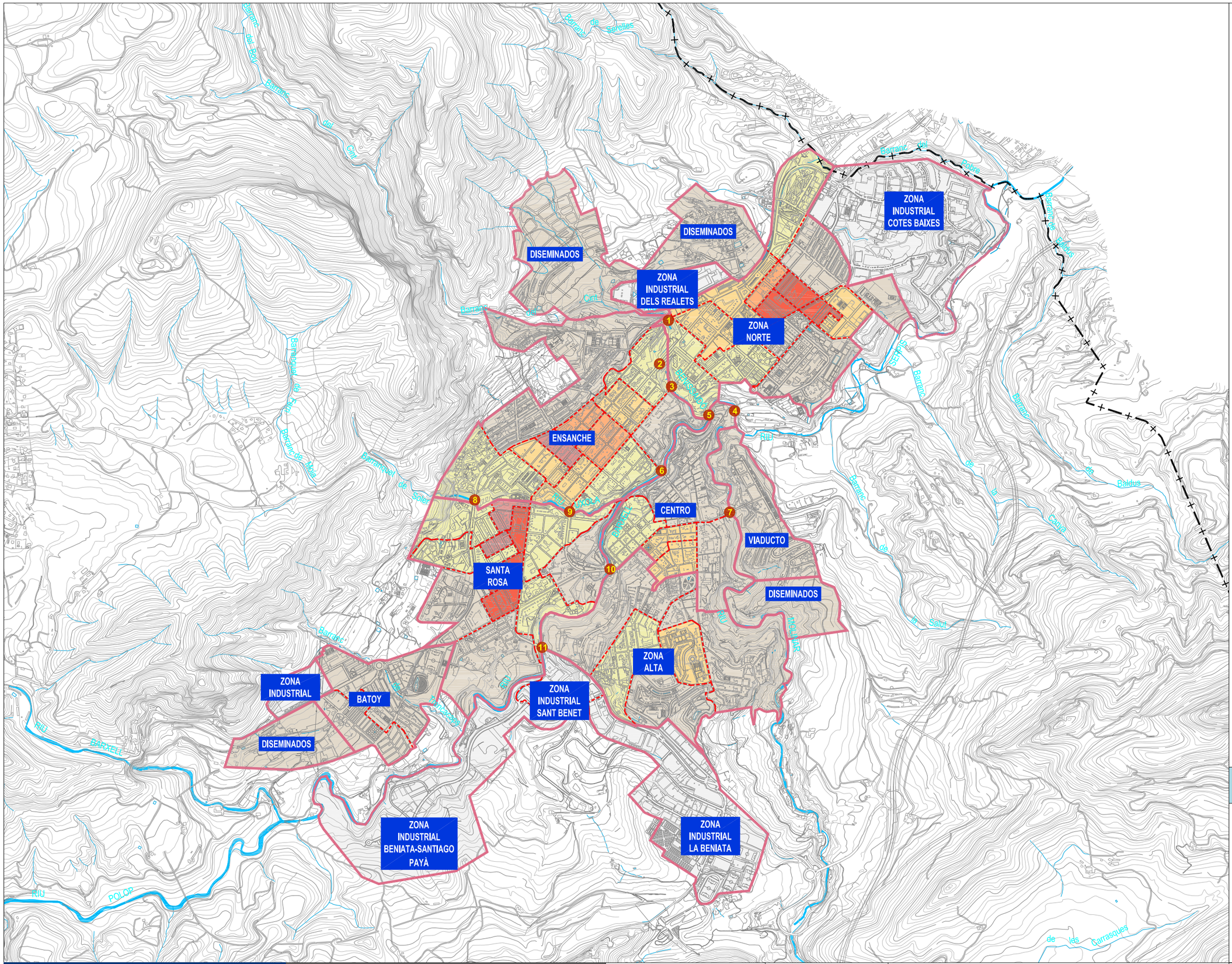

Leyenda

- Delimitación Barrios
- Delimitación Secciones

Tramos de población

- 0-10.000 habitantes/km2
- 10.000-20.000 habitantes/km2
- 20.000-30.000 habitantes/km2
- 30.000-40.000 habitantes/km2
- 40.000-50.000 habitantes/km2
- 50.000-60.000 habitantes/km2

CUADRÍCULA DE SITUACIÓN

AJUNTAMENT D'ALCOI

PLAN DE MOVILIDAD URBANA SOSTENIBLE
01- DIAGNÓSTICO

U.T.E. TESRIBES ALCOY.

Escala
1: 20.000
0 200 400
UNE A3 Originales

Título del Plano
CARACTERÍSTICAS GENERALES MOVILIDAD
CARACTERÍSTICAS SOCIO ECONÓMICAS
DENSIDAD DE POBLACIÓN

N

Plano 2.2.3

Octubre 2013

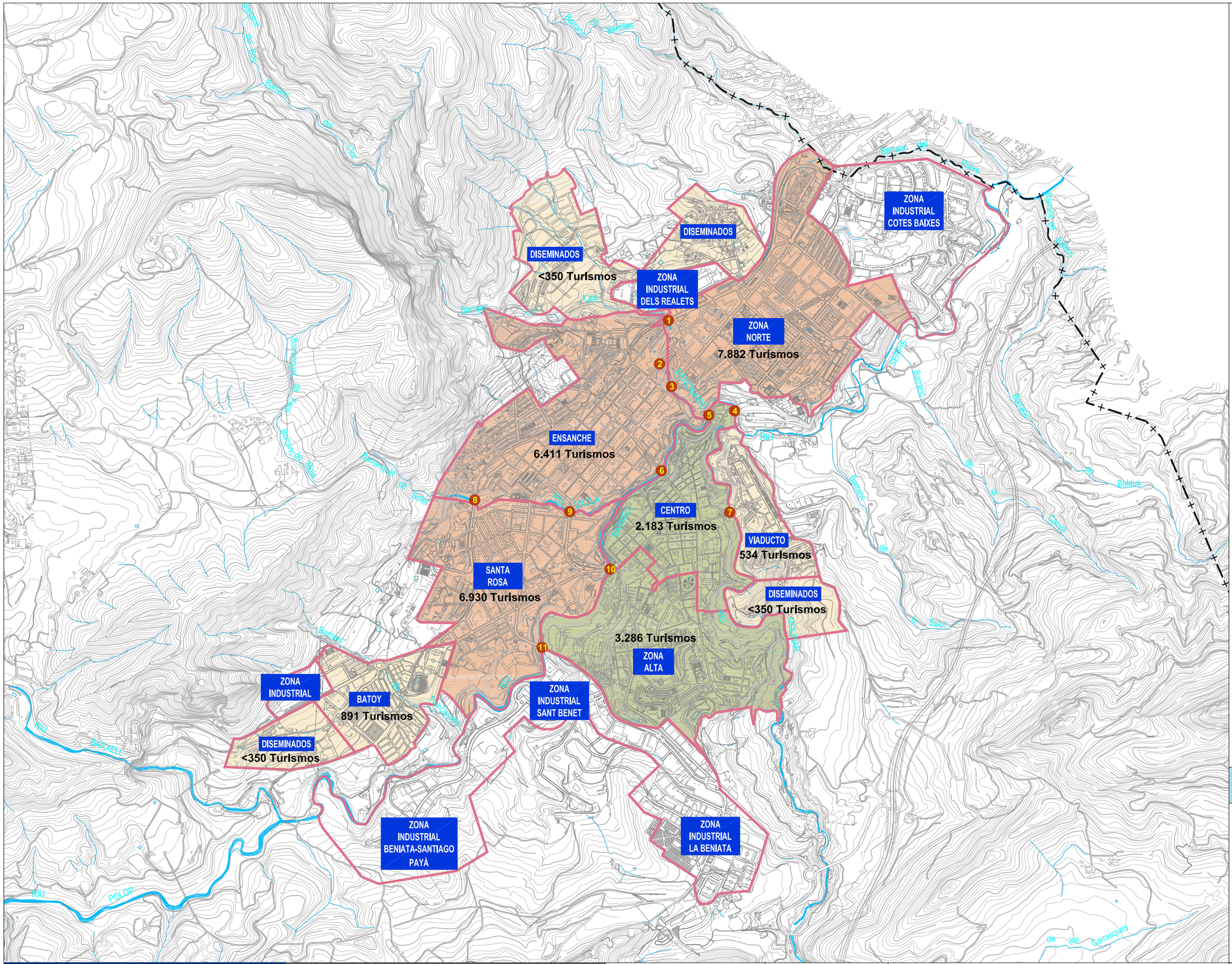
ZONA INDUSTRIAL COTES BAIXES
DISEMINADOS
DISEMINADOS
<350 Turismos
ZONA INDUSTRIAL DELS REALETS
ZONA NORTE
7.882 Turismos
ENSANCHE
6.411 Turismos
CENTRO
2.183 Turismos
VIADUCTO
534 Turismos
SANTA ROSA
6.930 Turismos
DISEMINADOS
<350 Turismos
3.286 Turismos
ZONA ALTA
ZONA INDUSTRIAL
BATOY
891 Turismos
ZONA INDUSTRIAL SANT BENET
DISEMINADOS
<350 Turismos
ZONA INDUSTRIAL BENIATA-SANTIAGO PAYÀ
ZONA INDUSTRIAL LA BENIATA
RIU BARXELL
RIU POLOP
Barranc de Sorelles
Barranc del Bou
Barranc del Cint
Barranc de Rola
Barranc de Sant Jordi
Barranc de Sant Roc
Barranc de Sant Antoni
Barranc de la Petxina
Barranc de Cadisenyo
Barranc de Cocentaina
Barranc de Sant Jordi
Barranc de la Salut
Barranc de les Canasques
Barranc de Baldus
Barranc de la Cova
Barranc de la Serra
Barranc del Molí
Barranc de Sant Roc
Barranc de Sant Antoni
Barranc de la Petxina
Barranc de Cocentaina

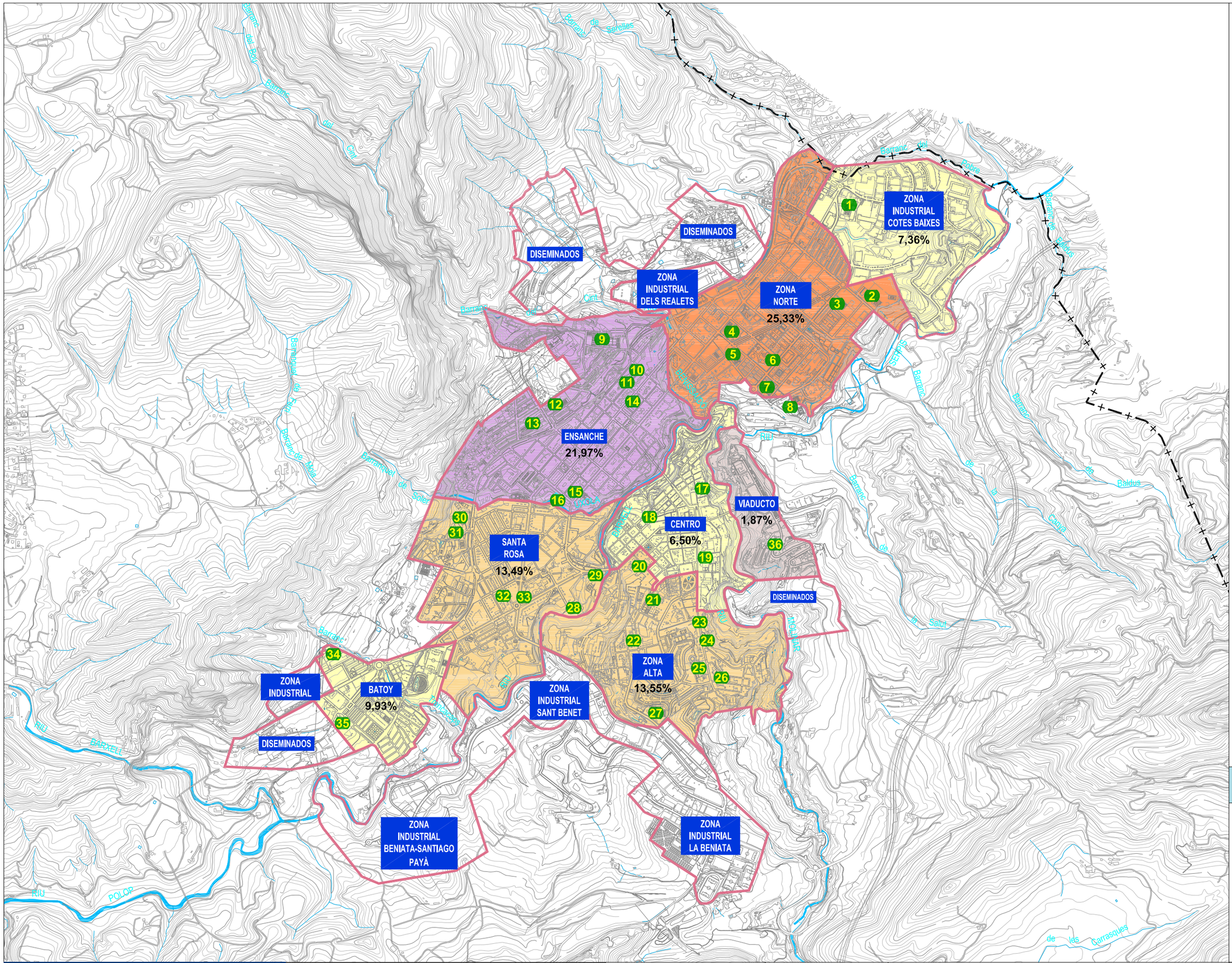

Leyenda

Delimitación Barrios

Oferta de puestos educativos

- Hasta 5,00%
- [5,00 a 10,00 %]
- [10,00 a 15,00 %]
- [15,00 a 20,00 %]
- [20,00 a 25,00 %]
- [25,00 a 30,00 %]

Centros Educativos

1- Institut Secundària Cotes Baixes
2- Col·legi Salesians Joan XXIII
3- Col·legi Esclaves Sagrada Familia
4- Colegio Miguel Hernández
5- Col·legi José Arnauda
6- Escola Infantil Zona Nord
7- Escuela de Idiomas
8- Col·legi Miguel Hernandez
9- Col·legi la Salle
10- Unión Musical
11- Formación Personas Adultas
12- Institut Secundària Andreu Sempere
13- Col·legi Horta Major
14- CEI El Salvador
15- Col·legi Sant Roc
16- Colegio E.S.O. Sant Roc
17- Col·legi Presentació
18- Escola d'Art i Superior de Disseny
19- Escola Privada de Música Amando Blanquer
20- Conservatori Música i Dansa Joan Cantó
21- Col·legi Salesians Sant Vicent Ferrer
22- Col·legi Santa Anna
23- Escola Infantil el Partidor
24- Formació Adults Orosia Silvestre
25- Col·legi Sant Vicent
26- Col·legi d'Educació Especial Tomàs Llàcer
27- Institut Secundaria Pare Vitòria
28- Col·legi Santa Anna
29- Escola Arts i Oficis Cervantes
30- Col·legi Sant Vicent de Paul
31- Col·legi el Romeral
32- Centro de Danza Inma Cortés
33- Escola Infantil Jesuset del Miracle
34- Institut Secundària de Batoi
35- Escola Infantil de Batoi
36- Col·legi Major Ovidi Montllor

CUADRÍCULA DE SITUACIÓN

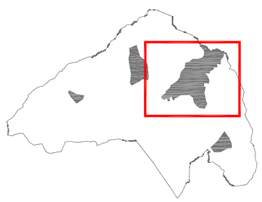

AJUNTAMENT D'ALCOI

PLAN DE MOVILIDAD URBANA SOSTENIBLE
01- DIAGNÓSTICO

U.T.E. TESRIBES ALCOY.

Escala 1: 20.000 (0 – 200 – 400)
UNE A3 Originales

Título del Plano
CARACTERÍSTICAS GENERALES MOVILIDAD
CENTROS ATRACTORES
CENTROS EDUCATIVOS

N

Plano 2.3.1

Octubre 2013

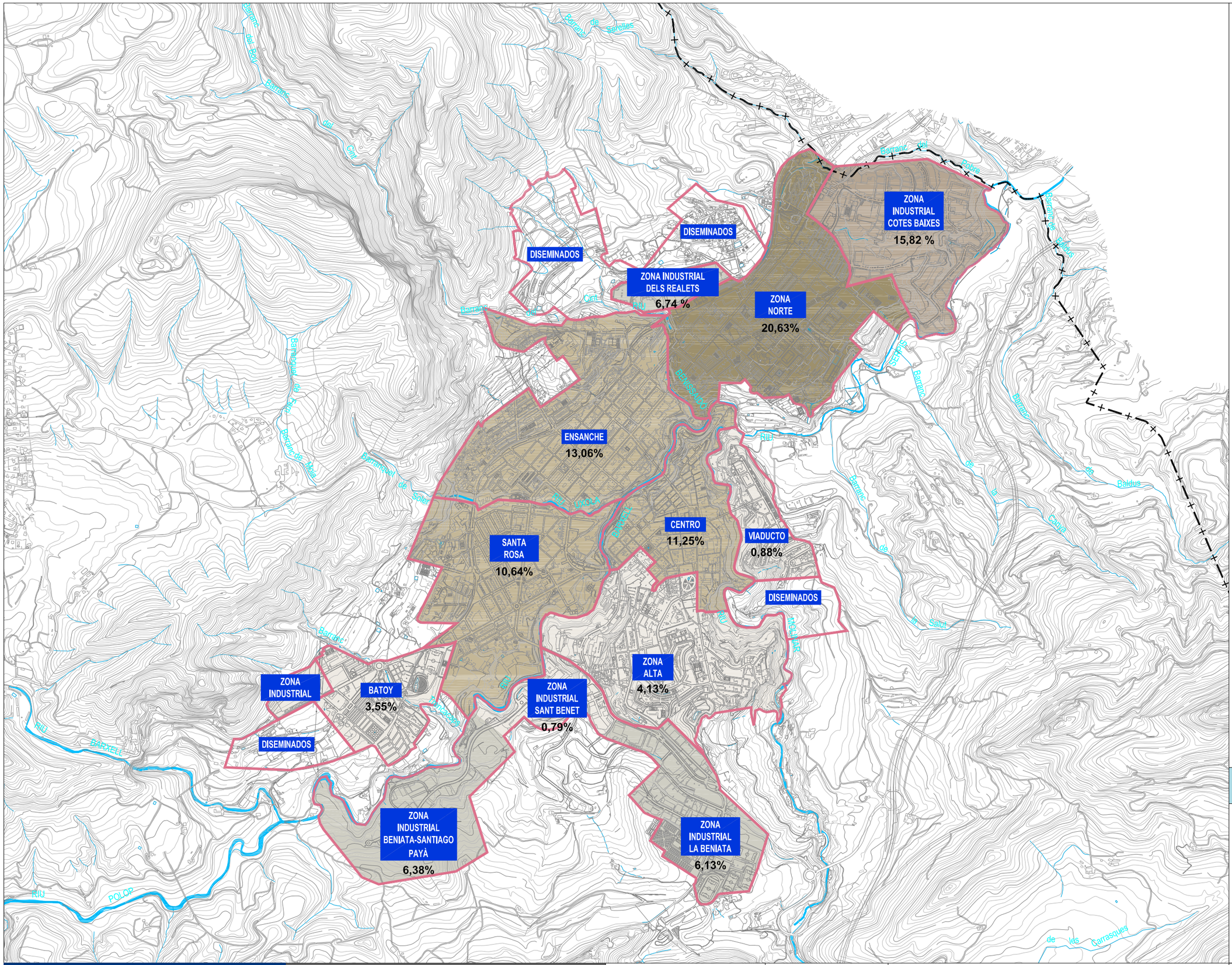

Leyenda

Delimitación Barrios

Distribución Trabajo

- Hasta 5,00%
- [5,00 a 10,00 %]
- [10,00 a 15,00 %]
- [15,00 a 20,00 %]
- [20,00 a 25,00 %]

CUADRÍCULA DE SITUACIÓN

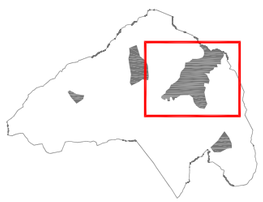

AJUNTAMENT D'ALCOI

PLAN DE MOVILIDAD URBANA SOSTENIBLE
01- DIAGNÓSTICO

U.T.E. TESRIBES ALCOY.

Escala
1: 20.000
0 200 400
UNE A3 Originales

Título del Plano
CARACTERÍSTICAS GENERALES MOVILIDAD
CENTROS ATRACTORES
DISTRIBUCIÓN CENTROS DE TRABAJO

N

Plano 2.3.2

Octubre 2013

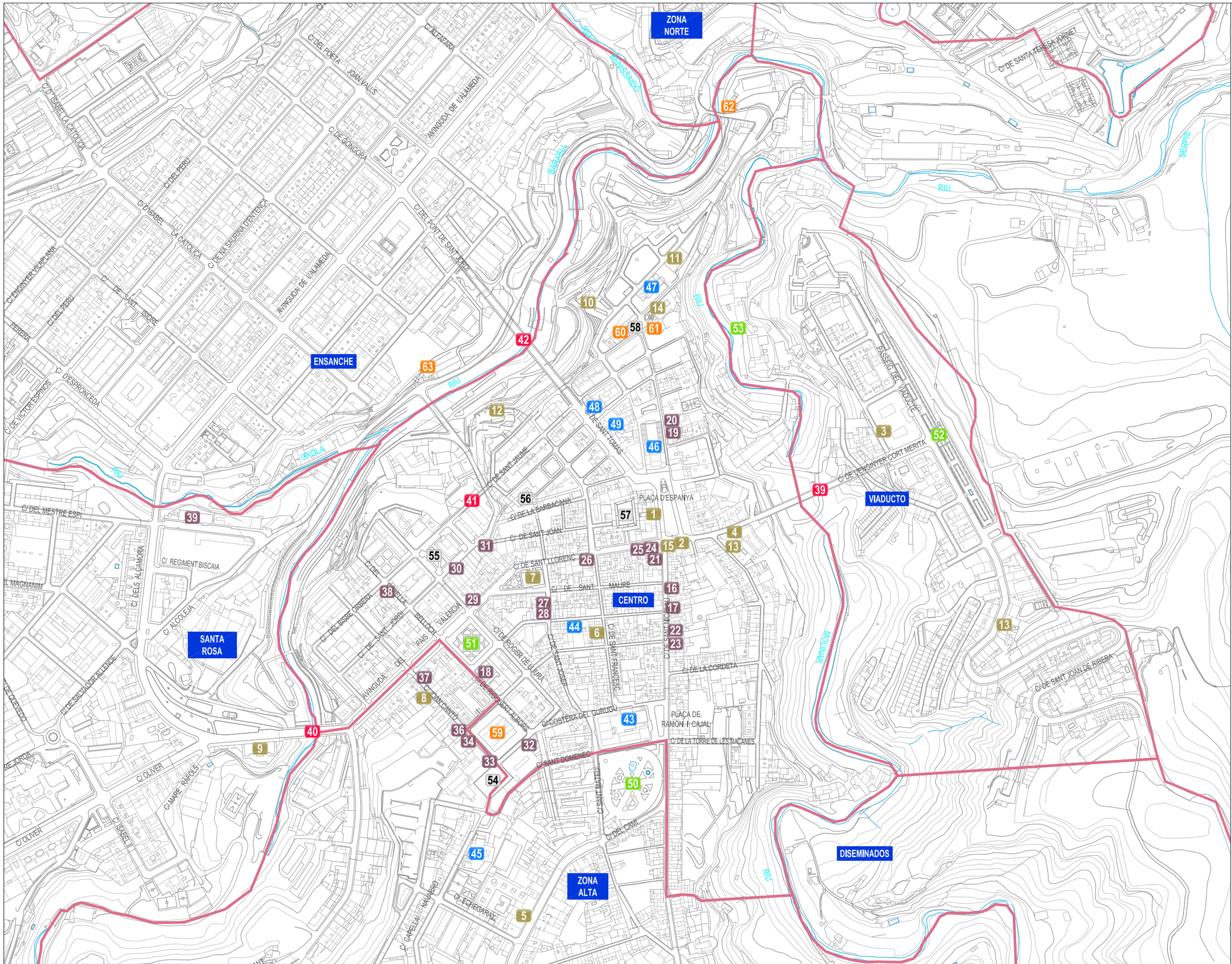
ZONA NORTE
ENSANCHE
CENTRO
SANTA ROSA
VIADUCTO
ZONA ALTA
DISEMINADOS
PLACA D'ESPANYA
PLACA DE RAMÓN Y CAJAL
RIU
BARXELL
BENISSAIDO
SERPIS
UXOLA
MOLINAR
C/ DEL POETA JOAN VALLS
C/ ALFAFARA
C/ DE SANTA TERESA JORNET
C/ D'ISABEL LA CATÓLICA
C/ DEL PERU
C/ DE GONGORA
AVINGUDA DE L'ALAMEDA
C/ DE MA SALVINA D'ENTENÇA
C/ DEL PONT DE SANT JORDI
C/ ENGINYER VILAPLANA
C/ DE SANT ISIDRE
PERERA
C/ DE VICTOR ESPINOS
C/ D'ESPRONCEDA
C/ DE SANT HUME
C/ DE SANT TOMÁS
PASSEIG DEL VIADUCTE
C/ DE L'ENGINYER CORT MERITA
C/ DEL MESTRE ESPI
C/ REGIMENT BISCAIA
C/ DELS ALÇAMORA
C/ ALCOLEJA
C/ DE LA BARBACANA
C/ DE SANT JOAN
C/ DE SANT LLORENÇ
C/ DE SANT MAURE
C/ DEL BISBE ORBERA
C/ DE SANT JORDI
AVINGUDA DEL PAIS VALÈNCIA
C/ DE BELLOCH
C/ DE ROGER DE LLÚRIA
C/ DE SANT JOSEP
C/ DE SANT FRANCESC
C/ DE SANT NICOLAU
C/ DE LA CORDETA
C/ DE SANT JOAN DE RIBERA
C/ DE SALVADOR ALLENDE
C/ DE MIGUEL ALBORS
C/ COSTERA DEL GURUGÚ
C/ SANT DOMENEC
C/ DE LA TORRE DE LES MACANES
C/ OLIVER
C/ MARE RAFOLS
C/ ISABELL
C/ DEL CAMÍ
C/ GAPELLA NAVARRO
C/ EGIDIO GRAYA
C/ DE OVIEDO
C/ DE JORDA
C/ DE SANT VICENT
C/ DE SANT JAUME
C/ DE SANT JOAN
C/ DE SANT LLORENÇ
C/ DE SANT MAURE
C/ DE SANT JOSEP
C/ DE SANT FRANCESC
C/ DE SANT NICOLAU
C/ DE LA CORDETA
C/ DE SANT JOAN DE RIBERA
C/ DE LA TORRE DE LES MACANES
C/ COSTERA DEL GURUGÚ
C/ SANT DOMENEC
C/ DEL CAMÍ
C/ DE ROGER DE LLÚRIA
C/ DE MIGUEL ALBORS
C/ DE SALVADOR ALLENDE
C/ DE JOAN CANTÓ
C/ DE VICTOR ESPINOS
C/ D'ESPRONCEDA
C/ DE SANT HUME
C/ DE SANT TOMÁS
C/ DE L'ENGINYER CORT MERITA
C/ DE SANT JOAN DE RIBERA
C/ DE SANT JOAN
C/ DE SANT LLORENÇ
C/ DE SANT MAURE
C/ DE SANT JOSEP
C/ DE SANT FRANCESC
C/ DE SANT NICOLAU
C/ DE LA CORDET

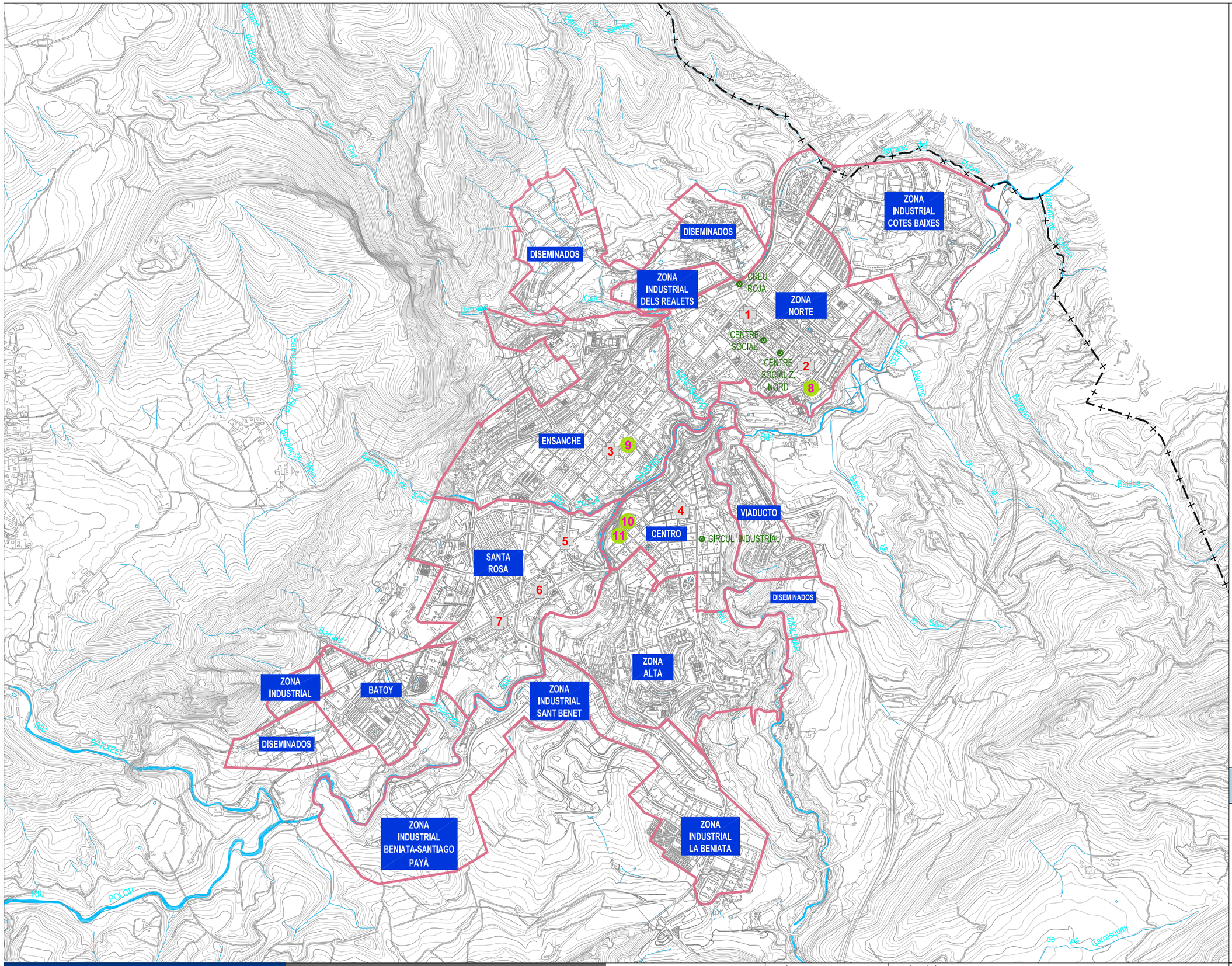

Leyenda

Delimitación Barrios

Hospitales y Centros de Salud

1- Centre de Salut la Bassa
2- Hospital Verge dels Lliris
3- Oficina Centre Salut Pública
4- Centre Salut Plaça de Dins
5- Centre d'Especialitats Mèdiques la Fàbrica
6- Centre Gerontològic Hospital Civil d'Oliver
7- Clínica Sant Jordi

Residencias y Clínicas

8- Hogar de Ancianos San José
9- Residencia Comarcal el Teix
10- Residencia de Ancianos Emili Sala
11- Clínica Mariola

CUADRÍCULA DE SITUACIÓN

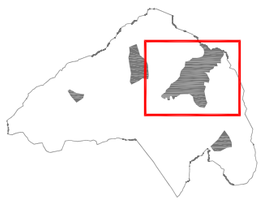

AJUNTAMENT D'ALCOI

PLAN DE MOVILIDAD URBANA SOSTENIBLE
01- DIAGNÓSTICO

U.T.E. TESRIBES ALCOY.

Escala
1: 20.000
0 200 400
UNE A3 Originales

Título del Plano
CARACTERÍSTICAS GENERALES MOVILIDAD
CENTROS ATRACTORES
HOSPITALES Y CENTROS DE SALUD

N

Plano 2.3.4

Octubre 2013

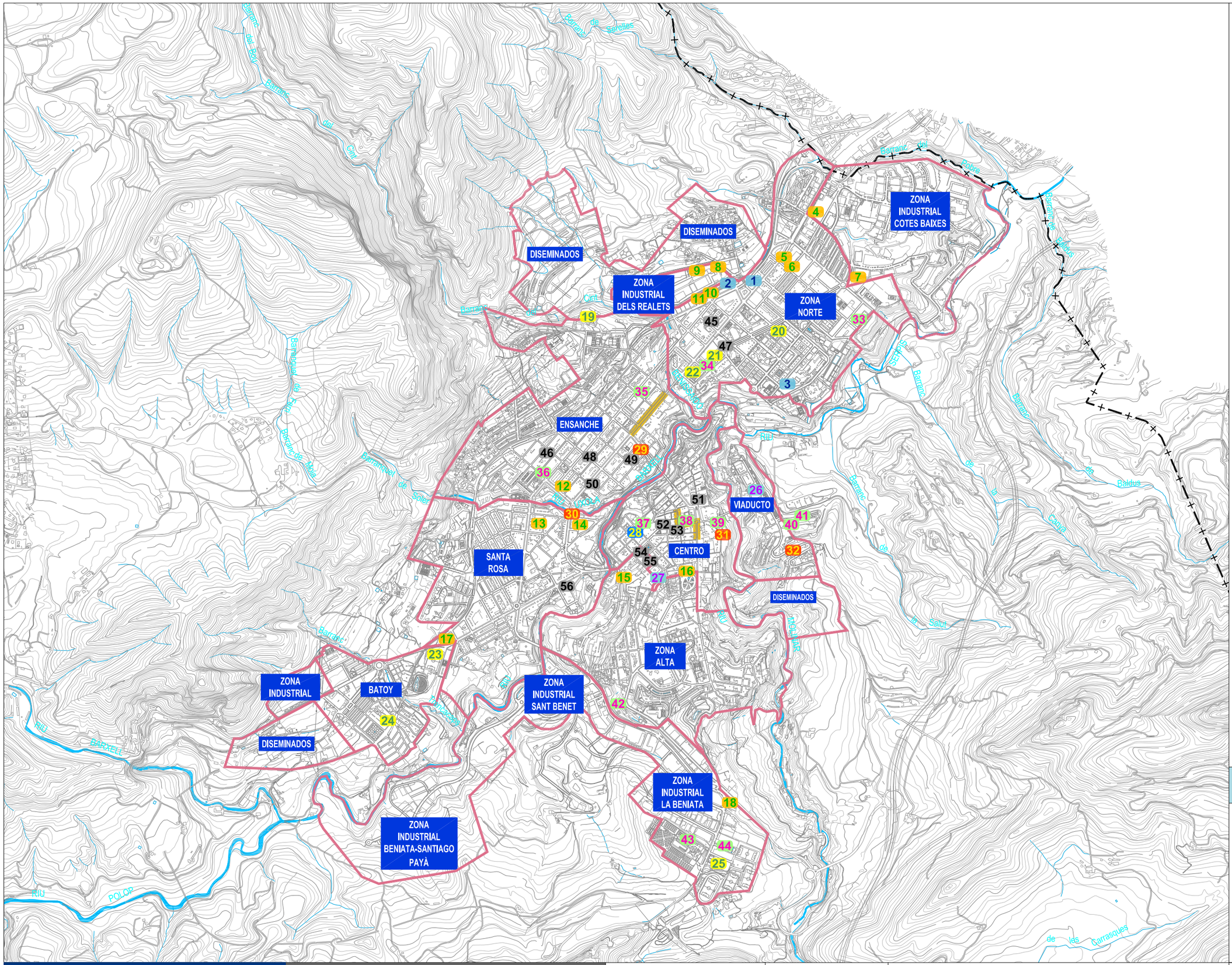

Leyenda

Delimitación Barrios

Zonas Comerciales

N Estaciones de Autobuses y Trenes

1- Estació Autobusos
2- Estació Renfe
3- Helipuerto

N Centros Comerciales / Comercios

4- Hipermercado
5- Supermercado
6- Mercat Zona Nort
7- Supermercado
8- Supermercado
9- Bricolaje
10- Supermercado
11- Gasolinera
12- Mercat Sant Roc
13- Supermercado
14- Centre Comercial i d'Oci Alzamora
15- Gasolinera
16- Mercat Sant Mateu
17- Gasolinera
18- Gasolinera

N Instalaciones Deportivas

19- Piscina Municipal José Trenzano Alós
20- Poliesportiu Caramanxell
21- Pistas de Petanca
22- Poliesportiu Municipal Eduardo Latorre
23- Camp de Futbol el Collao
24- Poliesportiu de Batoi
25- Poliesportiu Municipal Francisco Laporta

N Universidades

26- Escola Politécnica Superior Ed. Viaducte
27- Escola Politécnica Superior

N Instituto Tecnologico

28- AITEX / CEEI

N Hoteles

29- Hotel Reconquesta
30- AC Hotel Ciutat d'Alcoi
31- Hostal Savoy
32- Apartahotel R.A.-Residencial Alcoy

N Servicios

33- Tanatori Zona Nord
34- Guardia Civil
35- Iberdrola
36- Policia Nacional
37- Correus
38- Tourist INFO
39- Policia Municipal
40- Parc de Vehicles Policia Municipal
41- Recinte Firal
42- Centre Recollida Selectiva Ecoparc
43- Cementeri Municipal Sant Antoni Abad
44- Inspecció Técnica de Vehicles I.T.V.

48 Centros Administrativos

45- Registre Propietat
46- Tresoreria Seguretat Social
47- Jutjats
48- Servef
49- Administració Seguretat Social
50- Delegació de la Once
51- Ajuntament
52- SUMA
53- Cambra Comerç
54- Gerència Àrea Salut d'Alcoi
55- Delegació Hisenda
55- Servef

CUADRÍCULA DE SITUACIÓN

AJUNTAMENT D'ALCOI

PLAN DE MOVILIDAD URBANA SOSTENIBLE
01- DIAGNÓSTICO

U.T.E. TESRIBES ALCOY.

Escala
1: 20.000
0 200 400
UNE A3 Originales

Título del Plano
CARACTERÍSTICAS GENERALES MOVILIDAD
CENTROS ATRACTORES
LUGARES DE ATRACCIÓN ESPECÍFICA

N

Plano
2.3.5
Octubre 2013

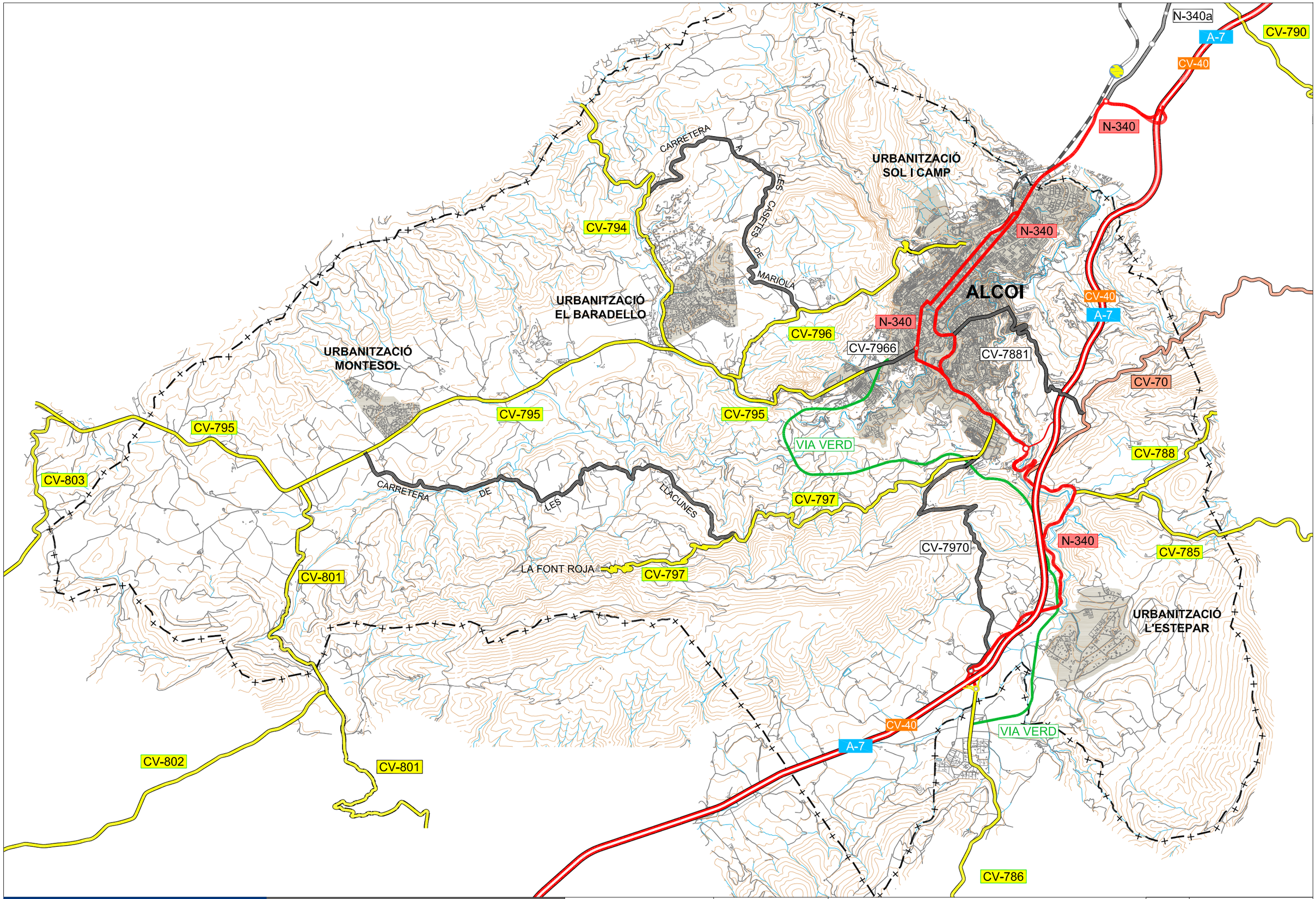

AJUNTAMENT D'ALCOI

PLAN DE MOVILIDAD URBANA SOSTENIBLE
01- DIAGNÓSTICO

U.T.E. TESRIBES ALCOY.

Escala
1: 50.000
0 500 1000
UNE A3 Originales

Título del Plano
RED VIARIA
INFRAESTRUCTURA VIARIA
Término Municipal

N

Plano
3.1.1
Octubre 2013

Leyenda

- Vias Principales en Casco Urbano
- Vias Secundarias en Casco Urbano

1. Pont de Rafael Terol
2. Pas del Benissaidó
3. Pont de la Petxina
4. Pont de Cadisenyo
5. Pont de Cocentaina
6. Pont de Sant Jordi
7. Viaducte de Canalejas
8. Pont José Luis González
9. Pont de Sant Roc
10. Pont de Maria Cristina
11. Pont Fernando Reig

CUADRÍCULA DE SITUACIÓN

AJUNTAMENT D'ALCOI

PLAN DE MOVILIDAD URBANA SOSTENIBLE
01- DIAGNÓSTICO

U.T.E. TESRIBES ALCOY.

Escala
1: 10.000
0 100 200
UNE A3 Originales

Título del Plano
RED VIARIA
INFRAESTRUCTURA VIARIA
CASCO URBANO

N

Plano
3.1.2 Hoja 1 de 2
Octubre 2013

Leyenda

- Vias Principales en Casco Urbano
- Vias Secundarias en Casco Urbano

1. Pont de Rafael Terol
2. Pas del Benissaidó
3. Pont de la Petxina
4. Pont de Cadisenyo
5. Pont de Cocentaina
6. Pont de Sant Jordi
7. Viaducte de Canalejas
8. Pont José Luis González
9. Pont de Sant Roc
10. Pont de Maria Cristina
11. Pont Fernando Reig

CUADRÍCULA DE SITUACIÓN

AJUNTAMENT D'ALCOI

PLAN DE MOVILIDAD URBANA SOSTENIBLE
01- DIAGNÓSTICO

U.T.E. TESRIBES ALCOY.

Escala: 1: 10.000 (0 – 100 – 200)
UNE A3 Originales

Título del Plano
RED VIARIA
INFRAESTRUCTURA VIARIA
CASCO URBANO

N

Plano 3.1.2 Hoja 2 de 2
Octubre 2013

Leyenda

Escalones de IMD

- < 500
- 500 - 1.000
- 1.001 - 3.000
- 3.001 - 5.000
- 5.001 - 10.000
- 10.001 - 15.000
- 15.001 - 20.000
- 20.001 - 25.000
- 25.001 - 30.000

1. Pont de Rafael Terol
2. Pas del Benissaidó
3. Pont de la Petxina
4. Pont de Cadisenyo
5. Pont de Cocentaina
6. Pont de Sant Jordi
7. Viaducte de Canalejas
8. Pont José Luis González
9. Pont de Sant Roc
10. Pont de Maria Cristina
11. Pont Fernando Reig

CUADRÍCULA DE SITUACIÓN

AJUNTAMENT D'ALCOI

PLAN DE MOVILIDAD URBANA SOSTENIBLE
01- DIAGNÓSTICO

U.T.E. TESRIBES ALCOY.

Escala: 1: 10.000 (0 – 100 – 200)
UNE A3 Originales

Título del Plano
RED VIARIA
INFRAESTRUCTURA VIARIA
IMD's (Casco Urbano)

N

Plano 3.1.3 Hoja 1 de 3
Octubre 2013

Leyenda

Escalones de IMD

- < 500
- 500 - 1.000
- 1.001 - 3.000
- 3.001 - 5.000
- 5.001 - 10.000
- 10.001 - 15.000
- 15.001 - 20.000
- 20.001 - 25.000
- 25.001 - 30.000

1. Pont de Rafael Terol
2. Pas del Benissaidó
3. Pont de la Petxina
4. Pont de Cadisenyo
5. Pont de Cocentaina
6. Pont de Sant Jordi
7. Viaducte de Canalejas
8. Pont José Luis González
9. Pont de Sant Roc
10. Pont de Maria Cristina
11. Pont Fernando Reig

CUADRÍCULA DE SITUACIÓN

AJUNTAMENT D'ALCOI

PLAN DE MOVILIDAD URBANA SOSTENIBLE
01- DIAGNÓSTICO

U.T.E. TESRIBES ALCOY.

Escala: 1: 10.000 (0 – 100 – 200)
UNE A3 Originales

Título del Plano
RED VIARIA
INFRAESTRUCTURA VIARIA
IMD's (Casco Urbano)

N

Plano 3.1.3 Hoja 2 de 3

Octubre 2013

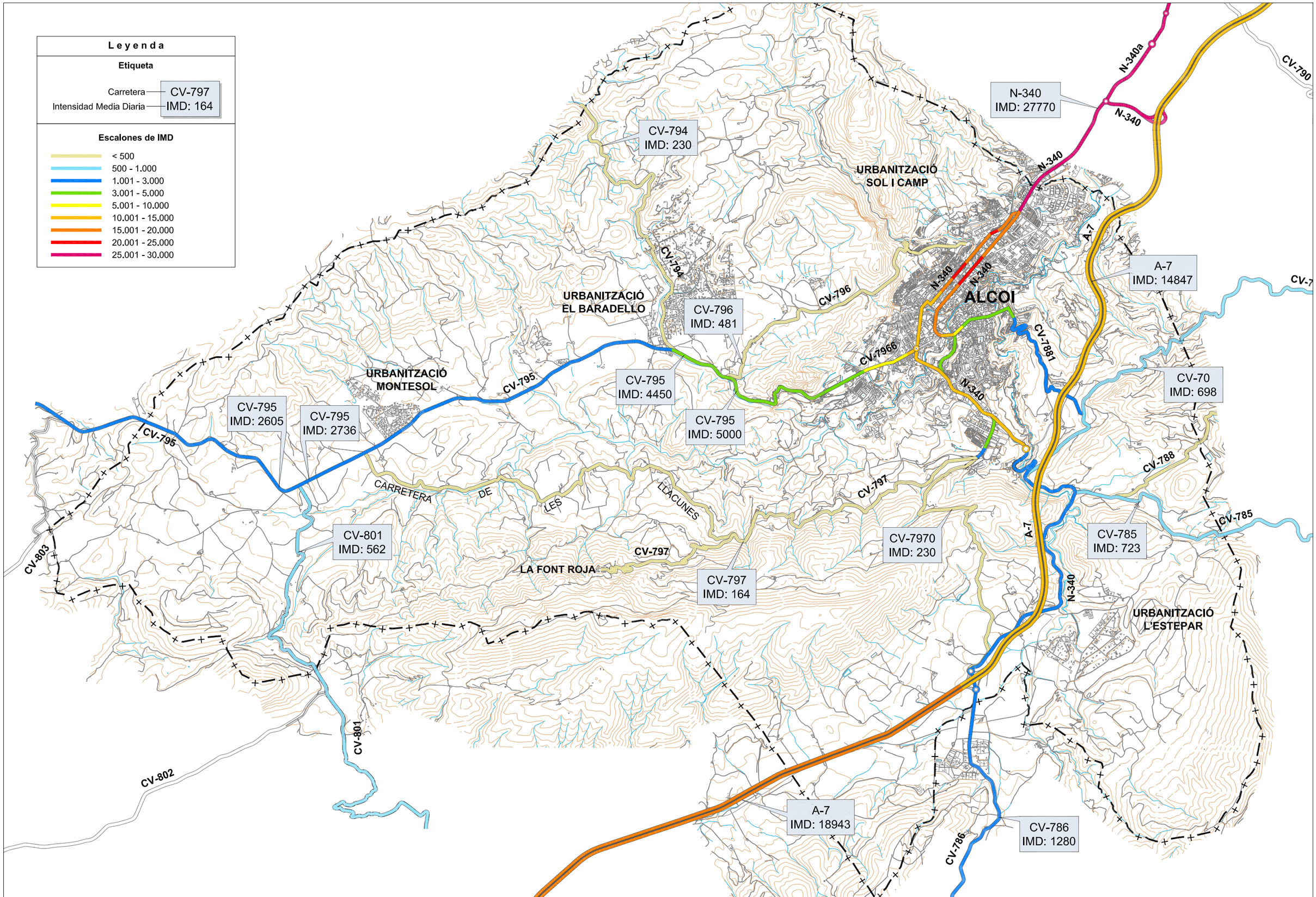

AJUNTAMENT D'ALCOI

PLAN DE MOVILIDAD URBANA SOSTENIBLE
01- DIAGNÓSTICO

U.T.E. TESRIBES ALCOY.

Escala
1: 50.000
0 500 1000
UNE A3 Originales

Título del Plano
RED VIARIA
INFRAESTRUCTURA VIARIA
IMD's (Termino Municipal)

N

Plano
3.1.3 Hoja 3 de 3
Octubre 2013

Leyenda

- Intersecciones Semaforizadas

1. Pont de Rafael Terol
2. Pas del Benissaidó
3. Pont de la Petxina
4. Pont de Cadisenyo
5. Pont de Cocentaina
6. Pont de Sant Jordi
7. Viaducte de Canalejas
8. Pont José Luis González
9. Pont de Sant Roc
10. Pont de Maria Cristina
11. Pont Fernando Reig

CUADRÍCULA DE SITUACIÓN

AJUNTAMENT D'ALCOI

PLAN DE MOVILIDAD URBANA SOSTENIBLE
01- DIAGNÓSTICO

U.T.E. TESRIBES ALCOY.

Escala: 1: 10.000 (0 – 100 – 200)
UNE A3 Originales

Título del Plano

RED VIARIA
INFRAESTRUCTURA VIARIA
INTERSECCIONES SEMAFORIZADAS

N

Plano 3.1.4 Hoja 1 de 2

Octubre 2013

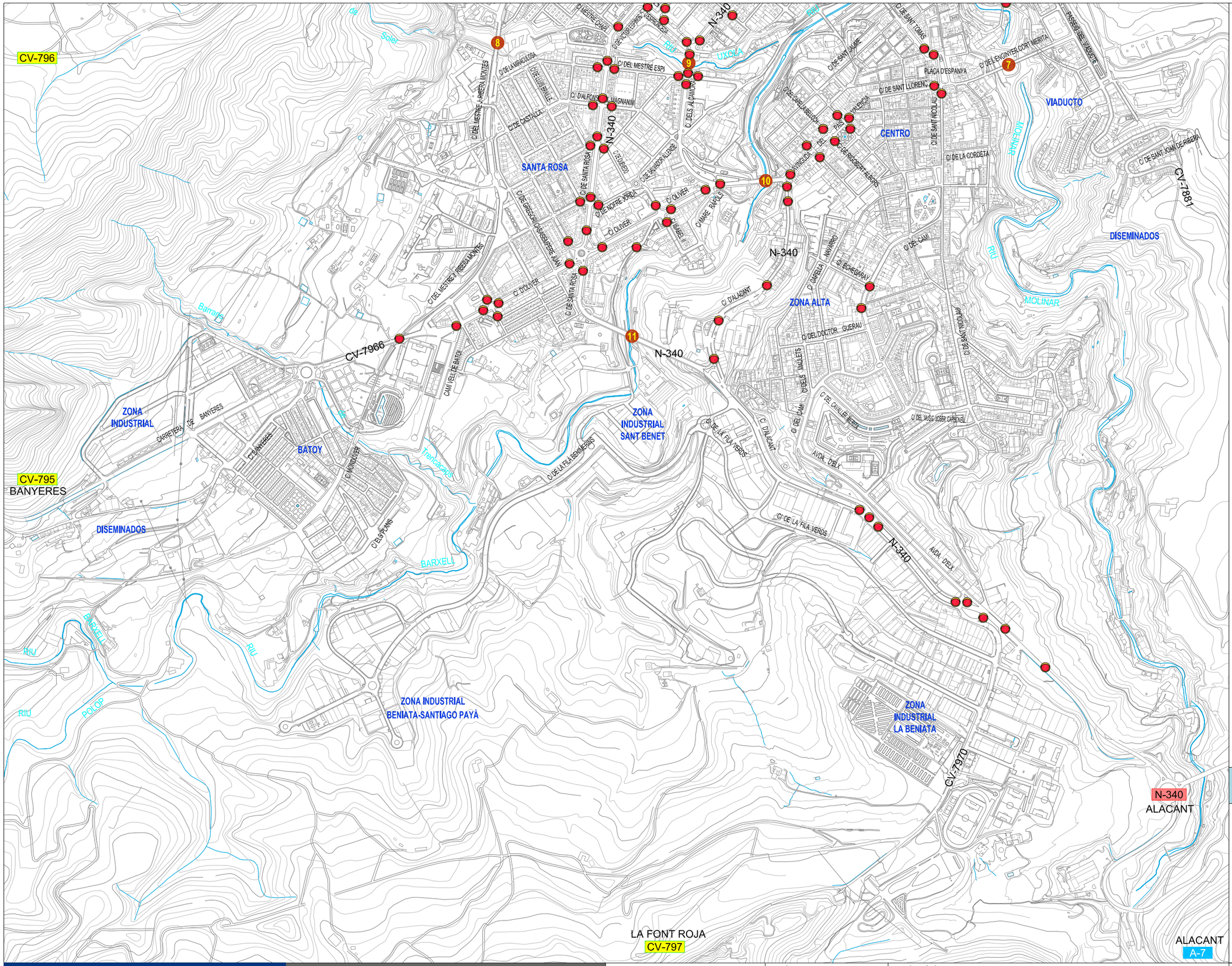

Leyenda

- Intersecciones Semaforizadas

1. Pont de Rafael Terol
2. Pas del Benissaidó
3. Pont de la Petxina
4. Pont de Cadisenyo
5. Pont de Cocentaina
6. Pont de Sant Jordi
7. Viaducte de Canalejas
8. Pont José Luis González
9. Pont de Sant Roc
10. Pont de Maria Cristina
11. Pont Fernando Reig

CUADRÍCULA DE SITUACIÓN

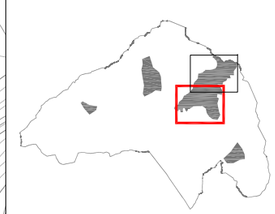

AJUNTAMENT D'ALCOI

PLAN DE MOVILIDAD URBANA SOSTENIBLE
01- DIAGNÓSTICO

U.T.E. TESRIBES ALCOY.

Escala: 1: 10.000 (0 – 100 – 200)
UNE A3 Originales

Título del Plano
RED VIARIA
INFRAESTRUCTURA VIARIA
INTERSECCIONES SEMAFORIZADAS

N

Plano 3.1.4 Hoja 2 de 2
Octubre 2013

Leyenda

Nuevas Infraestructuras

1 Pont de Rafael Terol
2 Pas del Benissaidó
3 Pont de la Petxina
4 Pont de Cadisenyo
5 Pont de Cocentaina
6 Pont de Sant Jordi
7 Viaducte de Canalejas
8 Pont José Luis González
9 Pont de Sant Roc
10 Pont de Maria Cristina
11 Pont Fernando Reig

CUADRÍCULA DE SITUACIÓN

AJUNTAMENT D'ALCOI

PLAN DE MOVILIDAD URBANA SOSTENIBLE
01- DIAGNÓSTICO

U.T.E. TESRIBES ALCOY.

Escala
1: 10.000
0 100 200
UNE A3 Originales

Título del Plano
RED VIARIA
INFRAESTRUCTURA VIARIA
NUEVAS INFRAESTRUCTURAS

N

Plano
3.1.5 Hoja 1 de 2
Octubre 2013

Leyenda

Nuevas Infraestructuras

1 Pont de Rafael Terol
2 Pas del Benissaidó
3 Pont de la Petxina
4 Pont de Cadisenyo
5 Pont de Cocentaina
6 Pont de Sant Jordi
7 Viaducte de Canalejas
8 Pont José Luis González
9 Pont de Sant Roc
10 Pont de Maria Cristina
11 Pont Fernando Reig

CUADRÍCULA DE SITUACIÓN

AJUNTAMENT D'ALCOI

PLAN DE MOVILIDAD URBANA SOSTENIBLE
01- DIAGNÓSTICO

U.T.E. TESRIBES ALCOY.

Escala: 1: 10.000 (0 – 100 – 200)
UNE A3 Originales

Título del Plano
RED VIARIA
INFRAESTRUCTURA VIARIA
NUEVAS INFRAESTRUCTURAS

N

Plano 3.1.5 Hoja 2 de 2

Octubre 2013

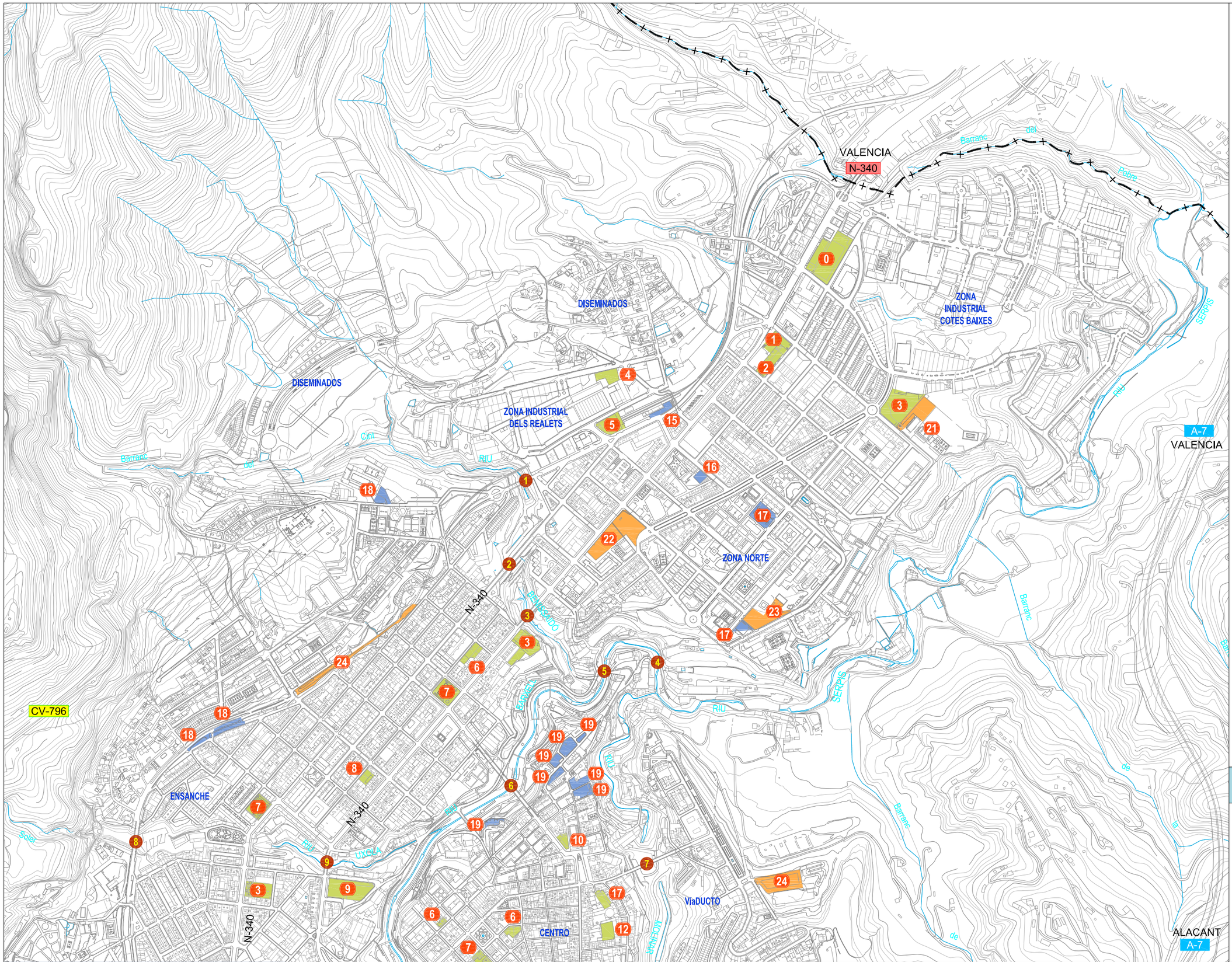

Leyenda

Aparcamientos Privados

0- Aparc. Clientes Supermercado Eroski
1- Aparc. Clientes Supermercado Lidl
2- Aparc. Clientes Mercado Municipal Zona Norte
3- Aparc. Clientes Supermercado Mercadona
4- Aparc. Clientes Bricorama
5- Aparc. Clientes Supermercado Consum
6- Aparc. Privado Residentes en Altura
7- Aparc. Público Mixto en Subsuelo
8- Aparc. Clientes Supermercado Vidal
9- Aparc. Clientes Centro Comercial Alzamora
10- Aparc. Clientes Supermercado Mas y Mas
11- Aparc. Público Mixto en Altura
12- Aparc. Privado Circulo Industrial
13- Aparc. Privado Residentes y Clientes Mercado Sant Mateu
14- Aparc. en rotación U.P.V. (en construccion)

Aparcamientos en Vía Pública

15- Aparc. Público Libre Estación Renfe
16- Aparc. Público Libre del Centro Salud la Bassa
17- Aparc. Público Libre
18- Aparc. Libre Asfaltado en la Vía Pública
19- Aparc. Libre Asfaltado en Solares en Vía Pública
20- Aparc. Asfaltado en Vía Pública Libre para Cementerio y Polideportivo Municipal

Aparcamientos en Solares

21- Aparc. en Terrenos Colegio Salesianos
22- Aparc. libre en Terrenos Municipales, Juzgado, Guardia civil, Gimnasio mpal.
23- Aparc. Libre en Terrenos del Hospital Virgen de los Lirios
24- Aparc. Libre en Terrenos Municipales
25- Aparc. Libre en Solares Municipales
26- Aparc.Libre en Solar Público (se permite solo en los actos de gran afluencia en el campo de futbol)
27- Aparc. libre en Solar Público
28- Aparcamiento Libre en Terrenos Públicos para Cementerio y Polideportivo Municipal

1 Pont de Rafael Terol
2 Pas del Benissaidó
3 Pont de la Petxina
4 Pont de Cadisenyo
5 Pont de Cocentaina
6 Pont de Sant Jordi
7 Víaducte de Canalejas
8 Pont José Luis González
9 Pont de Sant Roc
10 Pont de Maria Cristina
11 Pont Fernando Reig

CUADRÍCULA DE SITUACIÓN

AJUNTAMENT D'ALCOI

PLAN DE MOVILIDAD URBANA SOSTENIBLE
01- DIAGNÓSTICO

U.T.E. TESRIBES ALCOY.

Escala 1: 10.000 (0 – 100 – 200)
UNE A3 Originales

Título del Plano
RED VÍARIA
APARCAMIENTO
LOCALIZACIÓN APARCAMIENTO

N

Plano 3.2.1 Hoja 1 de 2
Octubre 2013

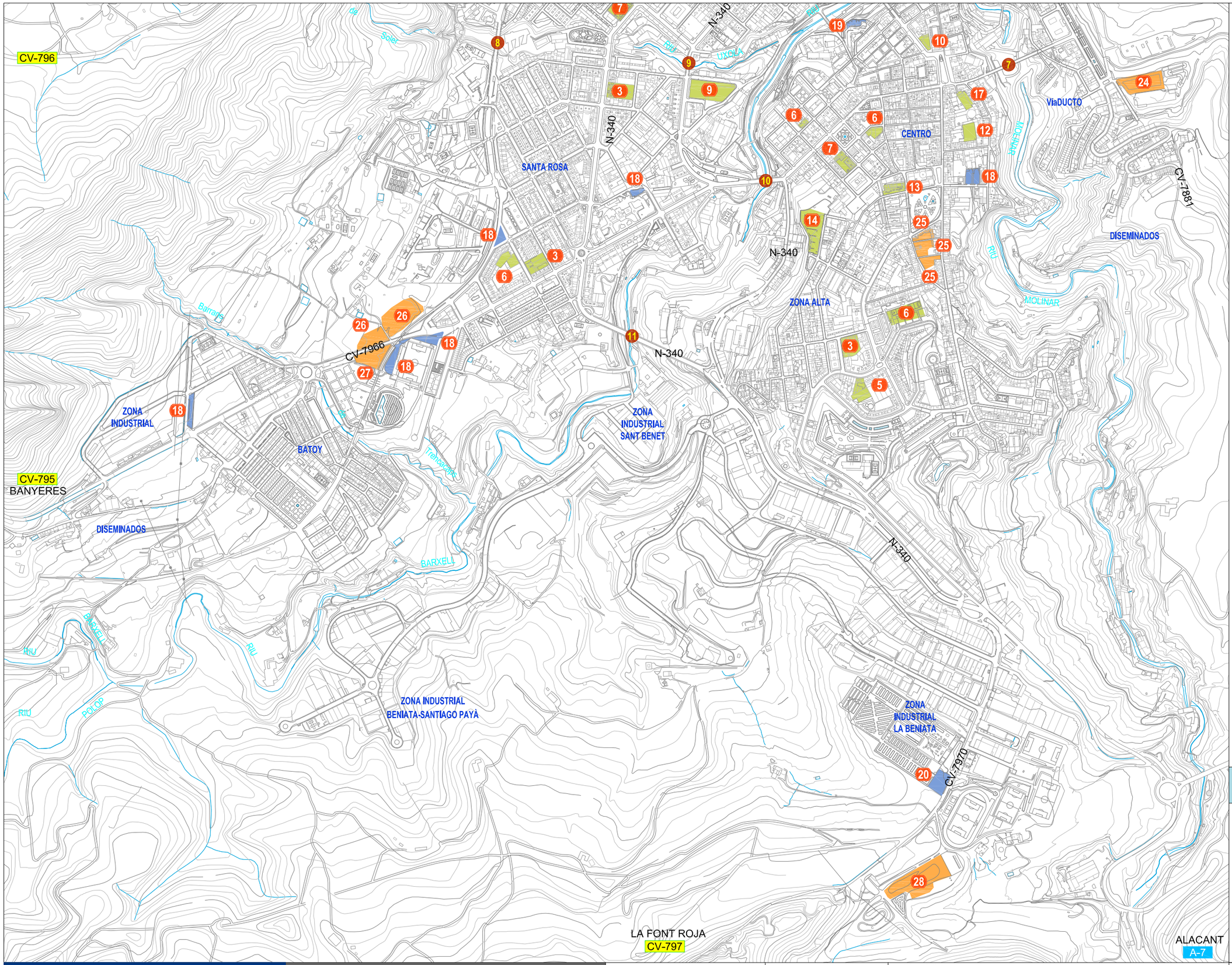

Leyenda

Aparcamientos Privados

0- Aparc. Clientes Supermercado Eroski
1- Aparc. Clientes Supermercado Lidl
2- Aparc. Clientes Mercado Municipal Zona Norte
3- Aparc. Clientes Supermercado Mercadona
4- Aparc. Clientes Bricorama
5- Aparc. Clientes Supermercado Consum
6- Aparc. Privado Residentes en Altura
7- Aparc. Público Mixto en Subsuelo
8- Aparc. Clientes Supermercado Vidal
9- Aparc. Clientes Centro Comercial Alzamora
10- Aparc. Clientes Supermercado Mas y Mas
11- Aparc. Público Mixto en Altura
12- Aparc. Privado Circulo Industrial
13- Aparc. Privado Residentes y Clientes Mercado Sant Mateu
14- Aparc. en rotación U.P.V. (en construccion)

Aparcamientos Públicos Asfaltados

15- Aparc. Público Libre Estación Renfe
16- Aparc. Público Libre del Centro Salud la Bassa
17- Aparc. Público Libre
18- Aparc. Libre Asfaltado en la Vía Pública
19- Aparc. Libre Asfaltado en Solares en Vía Pública
20- Aparc. Asfaltado en Vía Pública Libre para Cementerio y Polideportivo Municipal

Aparcamientos en Solares

21- Aparc. en Terrenos Colegio Salesianos
22- Aparc. libre en Terrenos Municipales, Juzgado, Guardia civil, Gimnasio mpal.
23- Aparc. Libre en Terrenos del Hospital Virgen de los Lirios
24- Aparc. Libre en Terrenos Municipales
25- Aparc. Libre en Solares Municipales
26- Aparc.Libre en Solar Público (se permite solo en los actos de gran afluencia en el campo de futbol)
27- Aparc. libre en Solar Público
28- Aparcamiento Libre en Terrenos Públicos para Cementerio y Polideportivo Municipal

1 Pont de Rafael Terol
2 Pas del Benissaidó
3 Pont de la Petxina
4 Pont de Cadisenyo
5 Pont de Cocentaina
6 Pont de Sant Jordi
7 Víaducte de Canalejas
8 Pont José Luis González
9 Pont de Sant Roc
10 Pont de Maria Cristina
11 Pont Fernando Reig

CUADRÍCULA DE SITUACIÓN

AJUNTAMENT D'ALCOI

PLAN DE MOVILIDAD URBANA SOSTENIBLE
01- DIAGNÓSTICO

U.T.E. TESRIBES ALCOY.

Escala
1: 10.000
0 100 200
UNE A3 Originales

Título del Plano
RED VÍARIA
APARCAMIENTO
LOCALIZACIÓN APARCAMIENTO

N

Plano 3.2.1 Hoja 2 de 2
Octubre 2013

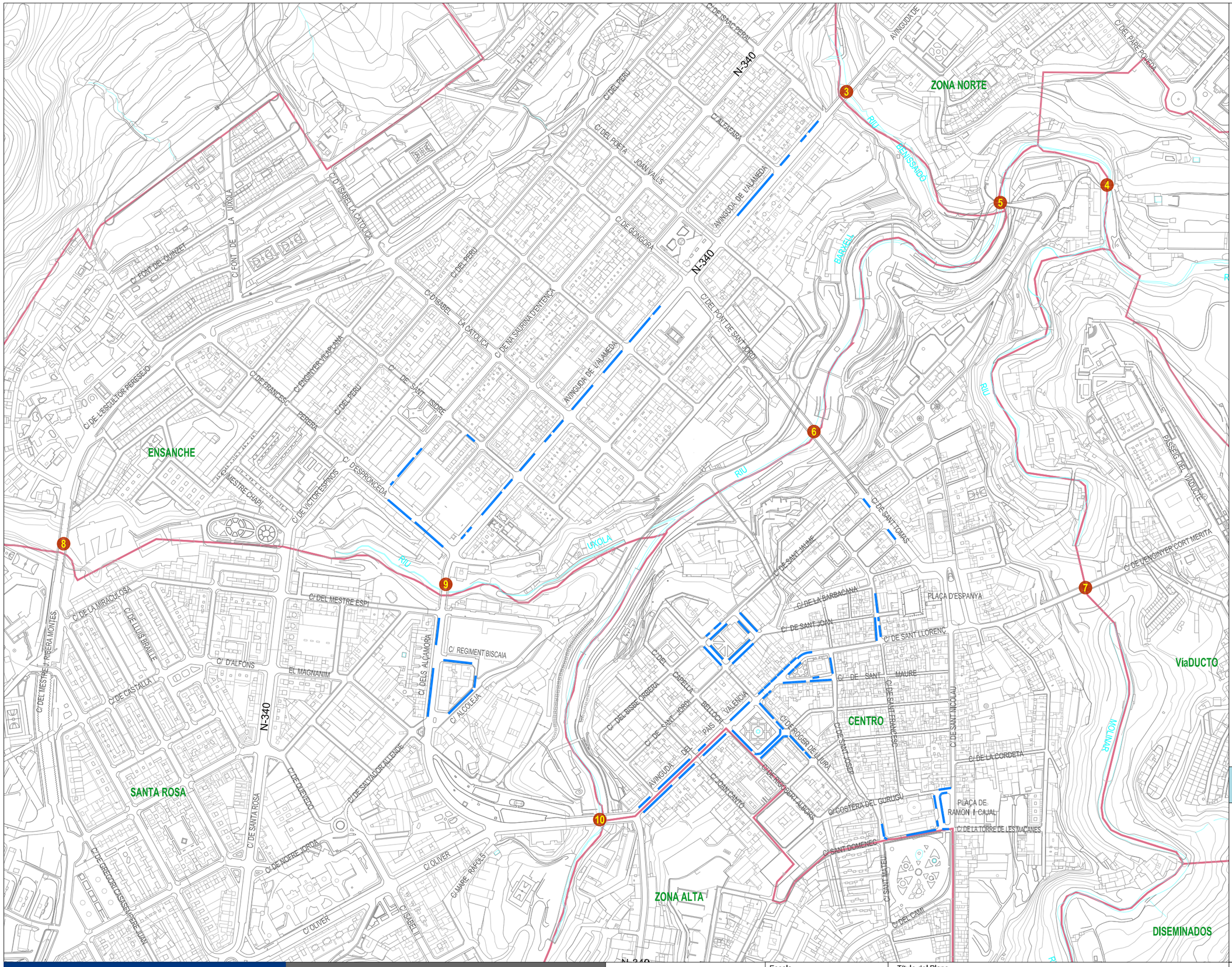

Leyenda

- Delimitación Barrios
- Aparcamiento en Zona Azul

1. Pont de Rafael Terol
2. Pas del Benissaidó
3. Pont de la Petxina
4. Pont de Cadisenyo
5. Pont de Cocentaina
6. Pont de Sant Jordi
7. Viaducte de Canalejas
8. Pont José Luis González
9. Pont de Sant Roc
10. Pont de Maria Cristina
11. Pont Fernando Reig

CUADRÍCULA DE SITUACIÓN

AJUNTAMENT D'ALCOI

PLAN DE MOVILIDAD URBANA SOSTENIBLE
01- DIAGNÓSTICO

U.T.E. TESRIBES ALCOY.

Escala
1: 5.000
0 50 100
UNE A3 Originales

Título del Plano
RED VIARIA
APARCAMIENTO
ZONA AZUL

N

Plano 3.2.2

Octubre 2013

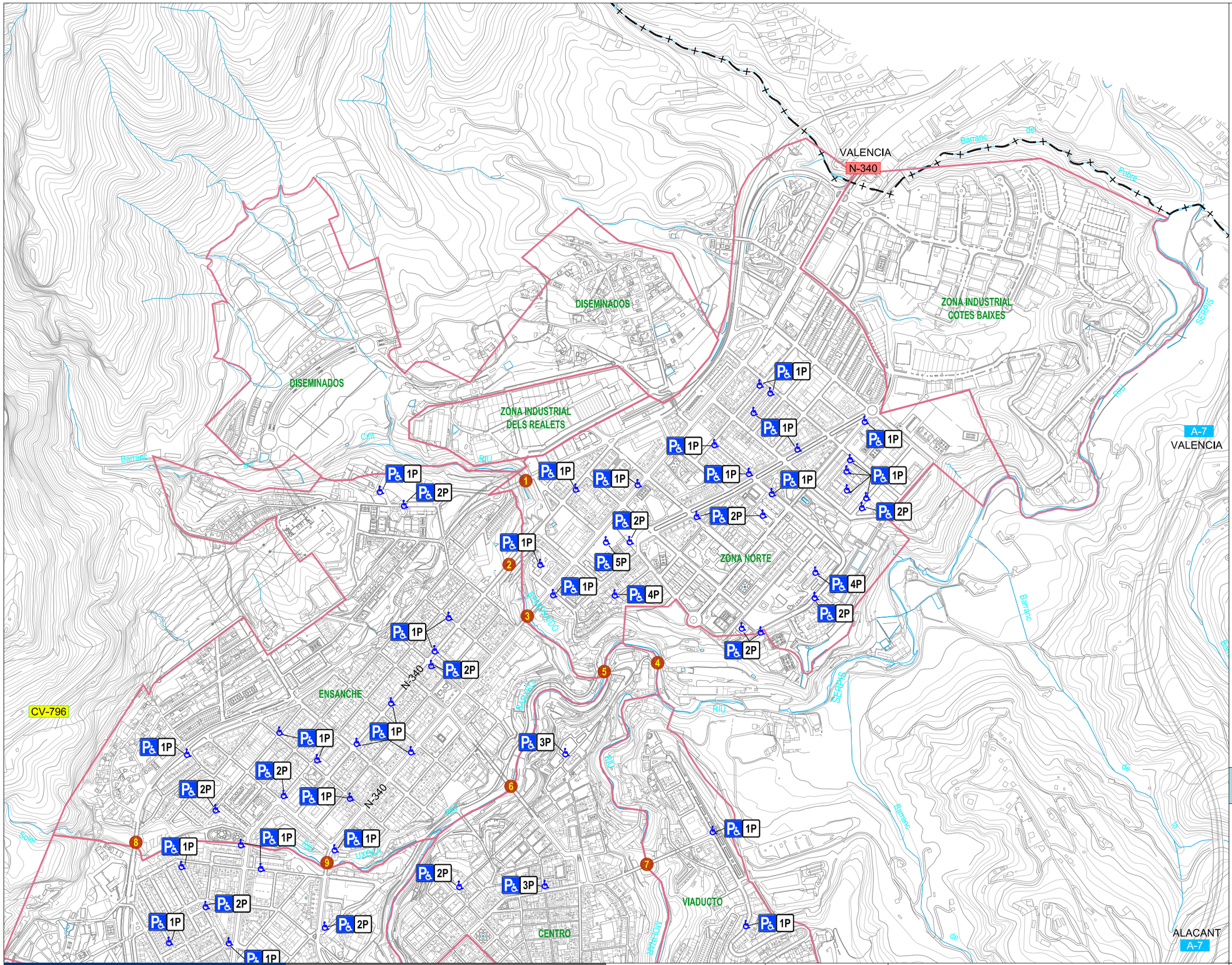

Leyenda

Delimitación Barrios

Situación Estacionamiento

Numero de Plazas

1P

Estacionamiento para Personas de Movilidad Reducida

Numero Total de Estacionamiento por Barrios

CENTRO	28 Plazas
ZONA NORTE	43 Plazas
SANTA ROSA	20 Plazas
ENSANCHE	21 Plazas
BATOY	6 Plazas
TOTAL	**118 Plazas**

1. Pont de Rafael Terol
2. Pas del Benissaidó
3. Pont de la Petxina
4. Pont de Cadisenyo
5. Pont de Cocentaina
6. Pont de Sant Jordi
7. Víaducte de Canalejas
8. Pont José Luis González
9. Pont de Sant Roc
10. Pont de Maria Cristina
11. Pont Fernando Reig

CUADRÍCULA DE SITUACIÓN

AJUNTAMENT D'ALCOI

PLAN DE MOVILIDAD URBANA SOSTENIBLE
01- DIAGNÓSTICO

U.T.E. TESRIBES ALCOY.

Escala
1: 10.000
0 100 200
UNE A3 Originales

Título del Plano
RED VÍARIA
APARCAMIENTO
APARCAMIENTO PMR

N

Plano
3.2.3 Hoja 1 de 2
Octubre 2013

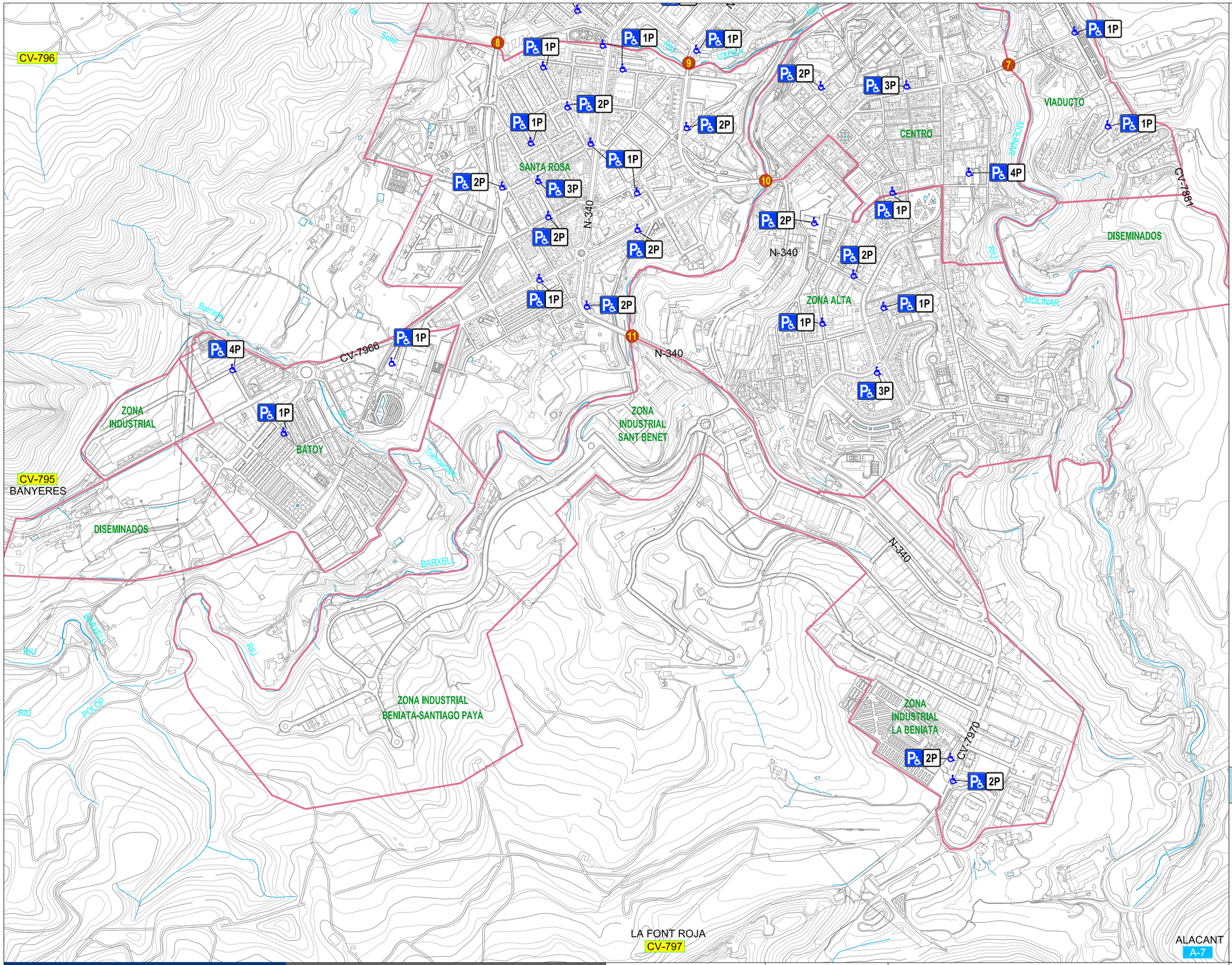

Leyenda

Delimitación Barrios

Situación Estacionamiento

Numero de Plazas

1P

Estacionamiento para Personas de Movilidad Reducida

Numero Total de Estacionamiento por Barrios

CENTRO	28 Plazas
ZONA NORTE	43 Plazas
SANTA ROSA	20 Plazas
ENSANCHE	21 Plazas
BATOY	6 Plazas
TOTAL	**118 Plazas**

1. Pont de Rafael Terol
2. Pas del Benissaidó
3. Pont de la Petxina
4. Pont de Cadisenyo
5. Pont de Cocentaina
6. Pont de Sant Jordi
7. Víaducte de Canalejas
8. Pont José Luis González
9. Pont de Sant Roc
10. Pont de Maria Cristina
11. Pont Fernando Reig

CUADRÍCULA DE SITUACIÓN

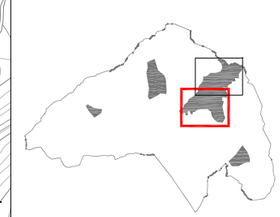

AJUNTAMENT D'ALCOI

PLAN DE MOVILIDAD URBANA SOSTENIBLE
01- DIAGNÓSTICO

U.T.E. TESRIBES ALCOY.

Escala: 1: 10.000 (0 – 100 – 200)
UNE A3 Originales

Título del Plano
RED VÍARIA
APARCAMIENTO
APARCAMIENTO PMR

N

Plano 3.2.3 Hoja 2 de 2

Octubre 2013

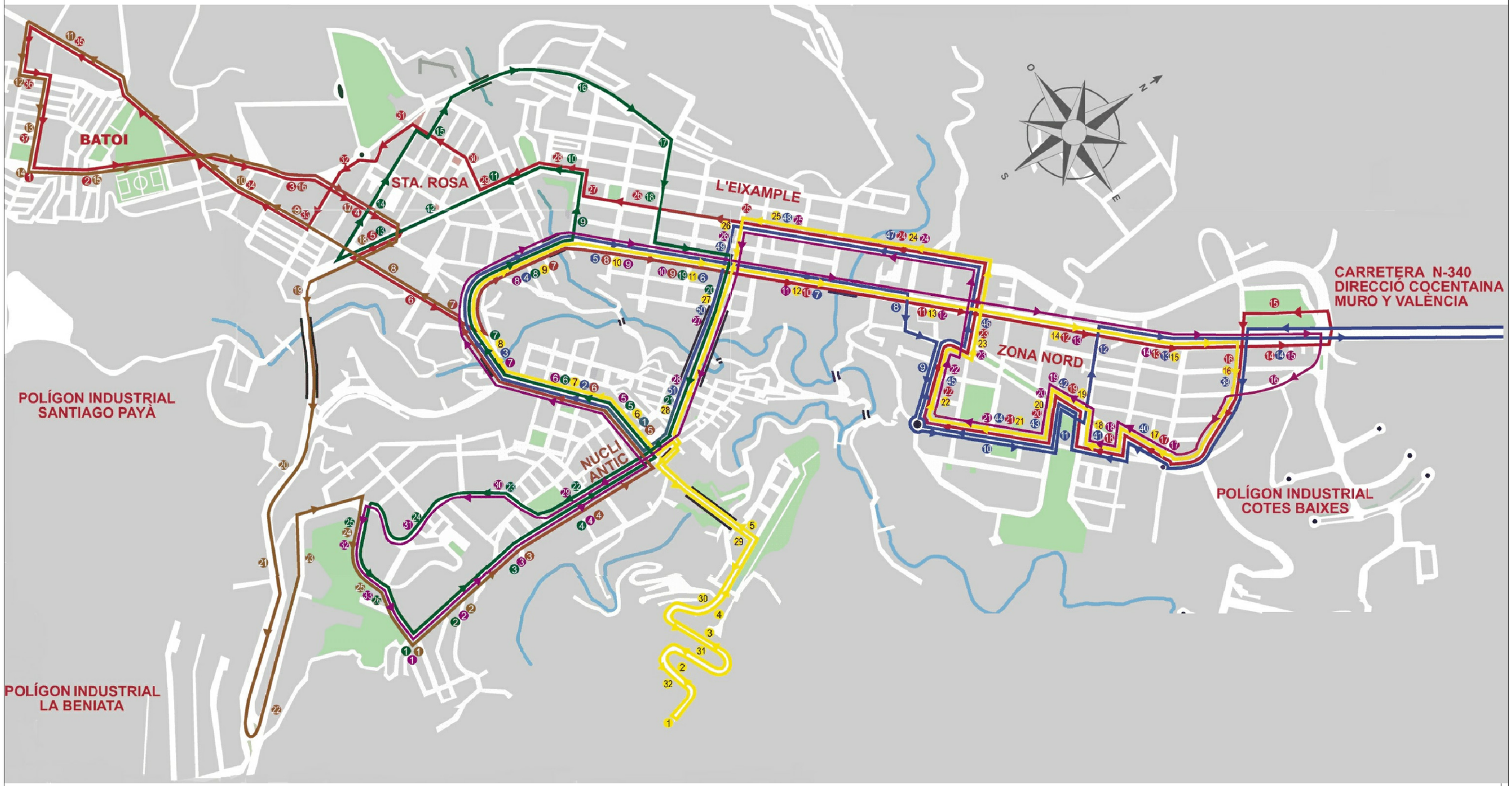

A
B
C
D
U
M-45

AJUNTAMENT D'ALCOI

PLAN DE MOVILIDAD URBANA SOSTENIBLE
01- DIAGNÓSTICO

U.T.E. TESRIBES ALCOY.

Escala
S/E
0
UNE A3 Originales

Título del Plano
RED VIARIA
TRANSPORTE PÚBLICO
RED DE TRANSPORTE PÚBLICO URBANO ACTUAL

Plano
3.3.1

Octubre 2013

Leyenda

- Delimitación Barrios
- Línea BUS Nº1

1. Pont de Rafael Terol
2. Pas del Benissaidó
3. Pont de la Petxina
4. Pont de Cadisenyo
5. Pont de Cocentaina
6. Pont de Sant Jordi
7. Víaducte de Canalejas
8. Pont José Luis González
9. Pont de Sant Roc
10. Pont de Maria Cristina
11. Pont Fernando Reig

CUADRÍCULA DE SITUACIÓN

AJUNTAMENT D'ALCOI

PLAN DE MOVILIDAD URBANA SOSTENIBLE
01- DIAGNÓSTICO

U.T.E. TESRIBES ALCOY.

Escala
1: 10.000
0 100 200
UNE A3 Originales

Título del Plano
RED VIARIA
TRANSPORTE PÚBLICO
RED DE TRANSPORTE PÚBLICO URBANO FUTURO

N

Plano
3.3.2a Hoja 1 de 2
Octubre 2013

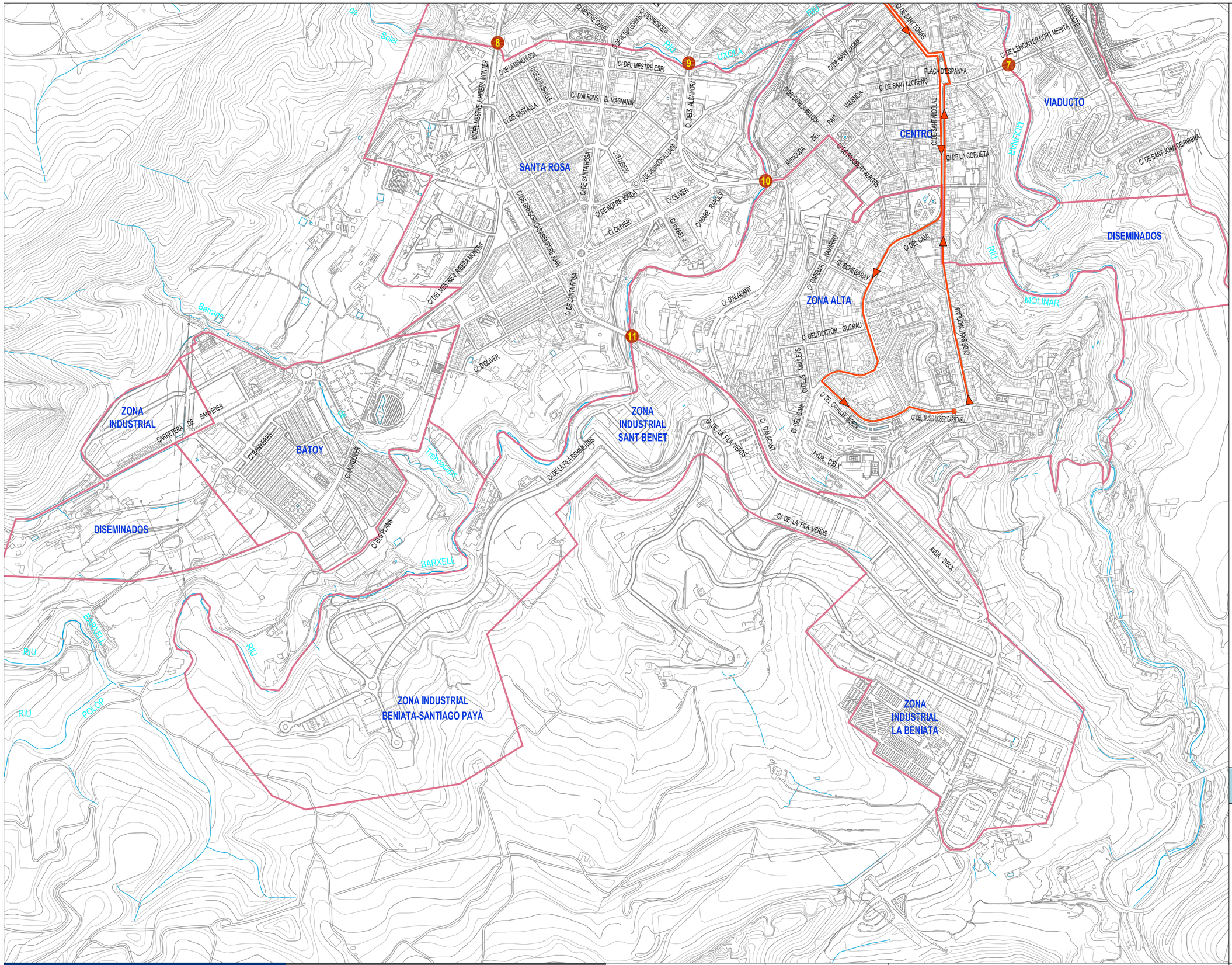

Leyenda

- Delimitación Barrios
- Línea BUS Nº1

1. Pont de Rafael Terol
2. Pas del Benissaidó
3. Pont de la Petxina
4. Pont de Cadisenyo
5. Pont de Cocentaina
6. Pont de Sant Jordi
7. Víaducte de Canalejas
8. Pont José Luis González
9. Pont de Sant Roc
10. Pont de Maria Cristina
11. Pont Fernando Reig

CUADRÍCULA DE SITUACIÓN

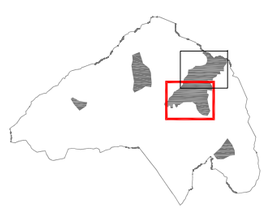

AJUNTAMENT D'ALCOI

PLAN DE MOVILIDAD URBANA SOSTENIBLE
01- DIAGNÓSTICO

U.T.E. TESRIBES ALCOY.

Escala
1: 10.000
0 100 200
UNE A3 Originales

Título del Plano
RED VIARIA
TRANSPORTE PÚBLICO
RED DE TRANSPORTE PÚBLICO URBANO FUTURO

N

Plano
3.3.2a Hoja 2 de 2
Octubre 2013

Leyenda

- Delimitación Barrios
- Línea BUS Nº2

1. Pont de Rafael Terol
2. Pas del Benissaidó
3. Pont de la Petxina
4. Pont de Cadisenyo
5. Pont de Cocentaina
6. Pont de Sant Jordi
7. Víaducte de Canalejas
8. Pont José Luis González
9. Pont de Sant Roc
10. Pont de Maria Cristina
11. Pont Fernando Reig

CUADRÍCULA DE SITUACIÓN

AJUNTAMENT D'ALCOI

PLAN DE MOVILIDAD URBANA SOSTENIBLE
01- DIAGNÓSTICO

U.T.E. TESRIBES ALCOY.

Escala
1: 10.000
0 100 200
UNE A3 Originales

Título del Plano
RED VIARIA
TRANSPORTE PÚBLICO
RED DE TRANSPORTE PÚBLICO URBANO FUTURO

N

Plano
3.3.2b Hoja 1 de 2
Octubre 2013

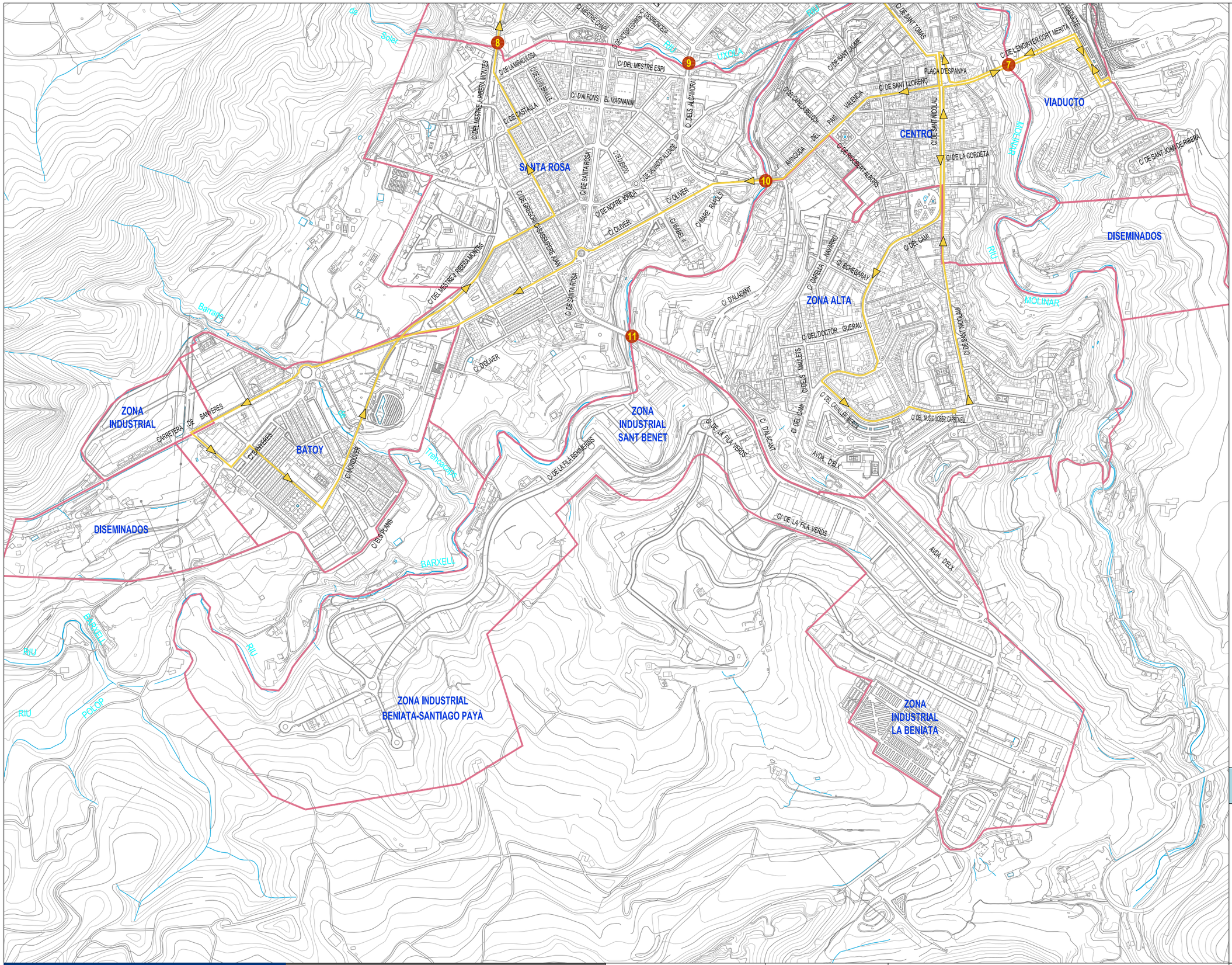

Leyenda

- Delimitación Barrios
- Línea BUS Nº2

1. Pont de Rafael Terol
2. Pas del Benissaidó
3. Pont de la Petxina
4. Pont de Cadisenyo
5. Pont de Cocentaina
6. Pont de Sant Jordi
7. Víaducte de Canalejas
8. Pont José Luis González
9. Pont de Sant Roc
10. Pont de Maria Cristina
11. Pont Fernando Reig

CUADRÍCULA DE SITUACIÓN

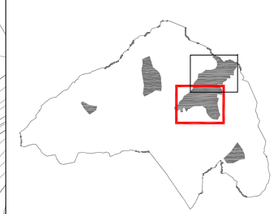

AJUNTAMENT D'ALCOI

PLAN DE MOVILIDAD URBANA SOSTENIBLE
01- DIAGNÓSTICO

U.T.E. TESRIBES ALCOY.

Escala
1: 10.000
0 100 200
UNE A3 Originales

Título del Plano
RED VIARIA
TRANSPORTE PÚBLICO
RED DE TRANSPORTE PÚBLICO URBANO FUTURO

N

Plano
3.3.2b Hoja 2 de 2
Octubre 2013

Leyenda

- Delimitación Barrios
- Línea BUS Nº3

1. Pont de Rafael Terol
2. Pas del Benissaidó
3. Pont de la Petxina
4. Pont de Cadisenyo
5. Pont de Cocentaina
6. Pont de Sant Jordi
7. Víaducte de Canalejas
8. Pont José Luis González
9. Pont de Sant Roc
10. Pont de Maria Cristina
11. Pont Fernando Reig

CUADRÍCULA DE SITUACIÓN

AJUNTAMENT D'ALCOI

PLAN DE MOVILIDAD URBANA SOSTENIBLE
01- DIAGNÓSTICO

U.T.E. TESRIBES ALCOY.

Escala
1: 10.000
0 100 200
UNE A3 Originales

Título del Plano
RED VIARIA
TRANSPORTE PÚBLICO
RED DE TRANSPORTE PÚBLICO URBANO FUTURO

N

Plano
3.3.2c Hoja 1 de 2
Octubre 2013

Leyenda

- Delimitación Barrios
- Línea BUS Nº3

1. Pont de Rafael Terol
2. Pas del Benissaidó
3. Pont de la Petxina
4. Pont de Cadisenyo
5. Pont de Cocentaina
6. Pont de Sant Jordi
7. Víaducte de Canalejas
8. Pont José Luis González
9. Pont de Sant Roc
10. Pont de Maria Cristina
11. Pont Fernando Reig

CUADRÍCULA DE SITUACIÓN

AJUNTAMENT D'ALCOI

PLAN DE MOVILIDAD URBANA SOSTENIBLE
01- DIAGNÓSTICO

U.T.E. TESRIBES ALCOY.

Escala
1: 10.000
0 100 200
UNE A3 Originales

Título del Plano
RED VIARIA
TRANSPORTE PÚBLICO
RED DE TRANSPORTE PÚBLICO URBANO FUTURO

N

Plano
3.3.2c Hoja 2 de 2
Octubre 2013

Leyenda

- Delimitación Barrios
- Línea BUS Nº4

1. Pont de Rafael Terol
2. Pas del Benissaidó
3. Pont de la Petxina
4. Pont de Cadisenyo
5. Pont de Cocentaina
6. Pont de Sant Jordi
7. Víaducte de Canalejas
8. Pont José Luis González
9. Pont de Sant Roc
10. Pont de Maria Cristina
11. Pont Fernando Reig

CUADRÍCULA DE SITUACIÓN

CONEXIÓN BARRIOS
ZONA NORTE - VIADUCTO
EN CONSTRUCCIÓN

AJUNTAMENT D'ALCOI

PLAN DE MOVILIDAD URBANA SOSTENIBLE
01- DIAGNÓSTICO

U.T.E. TESRIBES ALCOY.

Escala
1: 10.000
0 100 200
UNE A3 Originales

Título del Plano
RED VIARIA
TRANSPORTE PÚBLICO
RED DE TRANSPORTE PÚBLICO URBANO FUTURO

N

Plano
3.3.2d Hoja 1 de 2
Octubre 2013

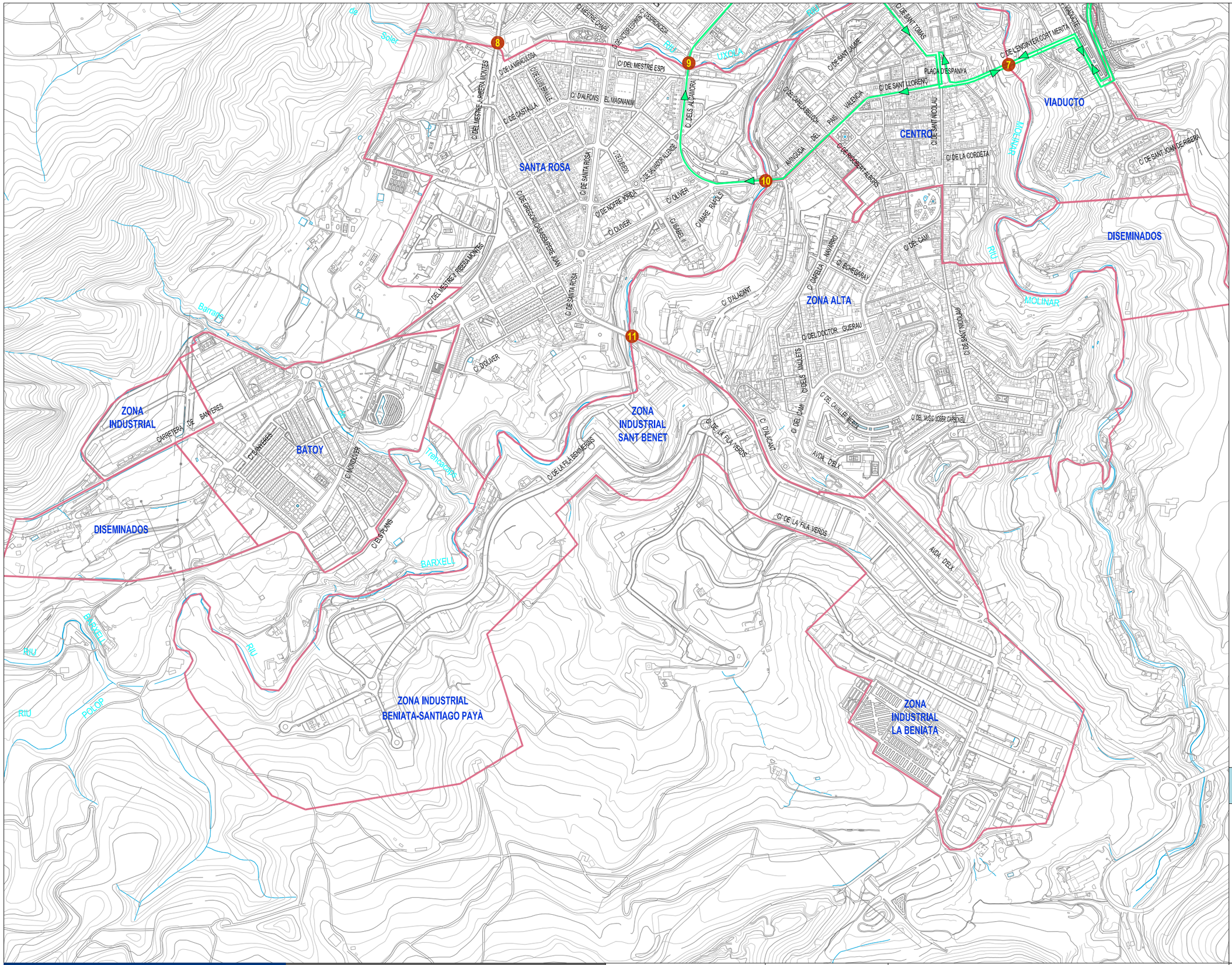

Leyenda

- Delimitación Barrios
- Línea BUS Nº4

1. Pont de Rafael Terol
2. Pas del Benissaidó
3. Pont de la Petxina
4. Pont de Cadisenyo
5. Pont de Cocentaina
6. Pont de Sant Jordi
7. Víaducte de Canalejas
8. Pont José Luis González
9. Pont de Sant Roc
10. Pont de Maria Cristina
11. Pont Fernando Reig

CUADRÍCULA DE SITUACIÓN

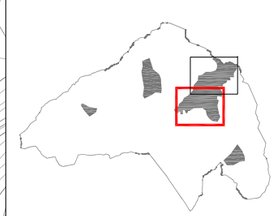

AJUNTAMENT D'ALCOI

PLAN DE MOVILIDAD URBANA SOSTENIBLE
01- DIAGNÓSTICO

U.T.E. TESRIBES ALCOY.

Escala
1: 10.000
0 100 200
UNE A3 Originales

Título del Plano
RED VIARIA
TRANSPORTE PÚBLICO
RED DE TRANSPORTE PÚBLICO URBANO FUTURO

N

Plano
3.3.2d Hoja 2 de 2
Octubre 2013

Leyenda

- Delimitación Barrios
- Línea BUS Nº5

1. Pont de Rafael Terol
2. Pas del Benissaidó
3. Pont de la Petxina
4. Pont de Cadisenyo
5. Pont de Cocentaina
6. Pont de Sant Jordi
7. Víaducte de Canalejas
8. Pont José Luis González
9. Pont de Sant Roc
10. Pont de Maria Cristina
11. Pont Fernando Reig

CUADRÍCULA DE SITUACIÓN

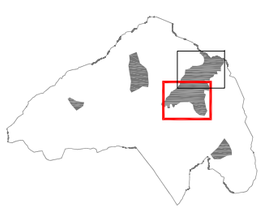

AJUNTAMENT D'ALCOI

PLAN DE MOVILIDAD URBANA SOSTENIBLE
01- DIAGNÓSTICO

U.T.E. TESRIBES ALCOY.

Escala
1: 10.000
0 100 200
UNE A3 Originales

Título del Plano
RED VIARIA
TRANSPORTE PÚBLICO
RED DE TRANSPORTE PÚBLICO URBANO FUTURO

N

Plano
3.3.2e Hoja 1 de 2
Octubre 2013

Leyenda

- Delimitación Barrios
- Línea BUS Nº5

1. Pont de Rafael Terol
2. Pas del Benissaidó
3. Pont de la Petxina
4. Pont de Cadisenyo
5. Pont de Cocentaina
6. Pont de Sant Jordi
7. Víaducte de Canalejas
8. Pont José Luis González
9. Pont de Sant Roc
10. Pont de Maria Cristina
11. Pont Fernando Reig

CUADRÍCULA DE SITUACIÓN

AJUNTAMENT D'ALCOI

PLAN DE MOVILIDAD URBANA SOSTENIBLE
01- DIAGNÓSTICO

U.T.E. TESRIBES ALCOY.

Escala
1: 10.000
0 100 200
UNE A3 Originales

Título del Plano
RED VIARIA
TRANSPORTE PÚBLICO
RED DE TRANSPORTE PÚBLICO URBANO FUTURO

N

Plano
3.3.2e Hoja 1 de 2
Octubre 2013

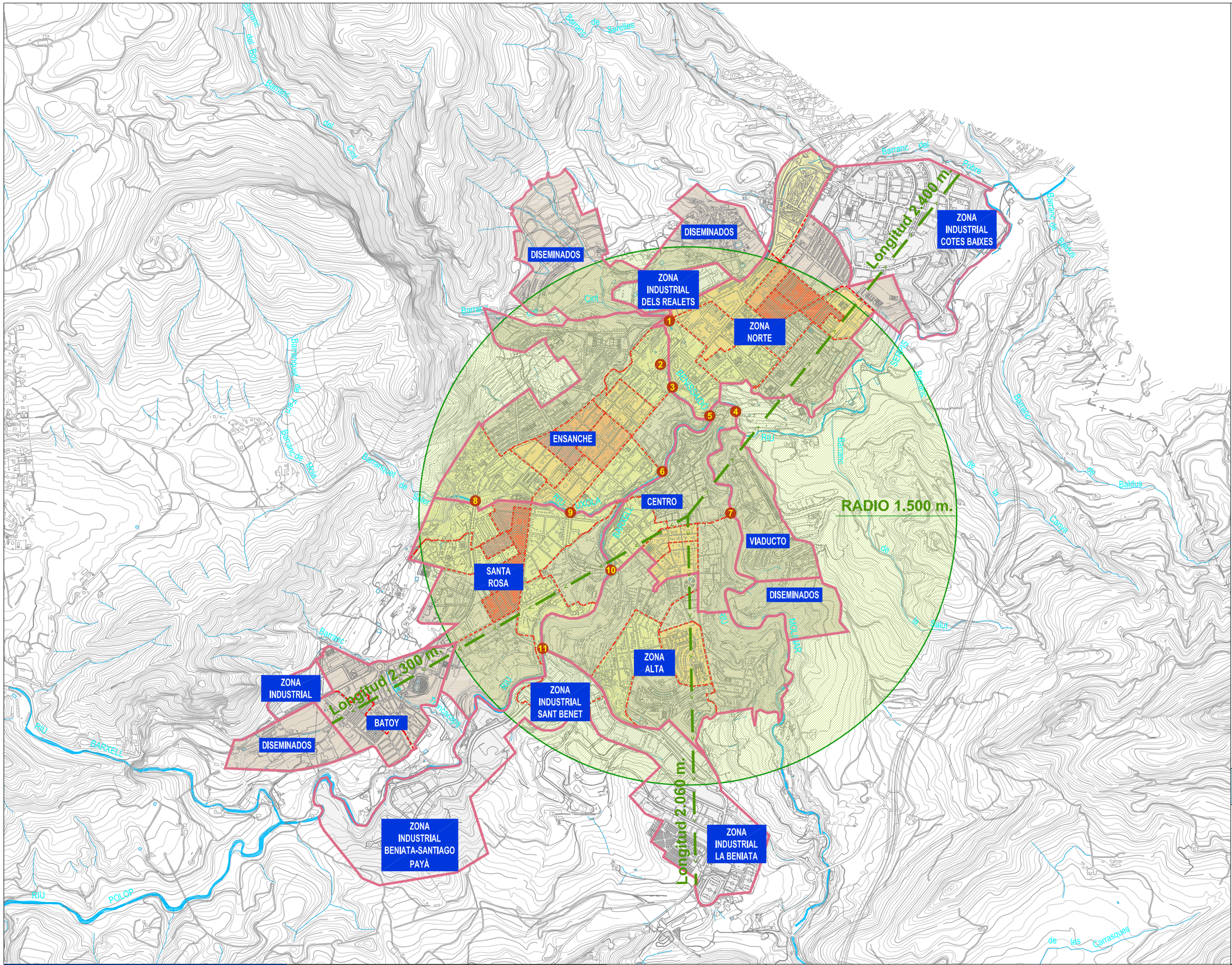
DISEMINADOS
DISEMINADOS
ZONA INDUSTRIAL DELS REALETS
ZONA NORTE
ZONA INDUSTRIAL COTES BAIXES
Longitud 2.400 m.
ENSANCHE
CENTRO
VIADUCTO
RADIO 1.500 m.
SANTA ROSA
DISEMINADOS
ZONA ALTA
ZONA INDUSTRIAL SANT BENET
ZONA INDUSTRIAL
Longitud 2.300 m.
BATOY
DISEMINADOS
ZONA INDUSTRIAL BENIATA-SANTIAGO PAYÀ
Longitud 2.060 m.
ZONA INDUSTRIAL LA BENIATA
RIU BARXELL
RIU POLOP
RIU CAMA
RIU CAMA
Barranc de Sorelles
Barranc del Boll
Barranc del Cint
Barranc de Rola
Barranc de Sant Jaume
Barranc de Sant Jaume
Barranc de Sant Jaume

Leyenda

- Infraestructura de Carril Bici
- Itinerarios Ciclistas
- Itinerarios Peatonales

1. Pont de Rafael Terol
2. Pas del Benissaidó
3. Pont de la Petxina
4. Pont de Cadisenyo
5. Pont de Cocentaina
6. Pont de Sant Jordi
7. Viaducte de Canalejas
8. Pont José Luis González
9. Pont de Sant Roc
10. Pont de Maria Cristina
11. Pont Fernando Reig

CUADRÍCULA DE SITUACIÓN

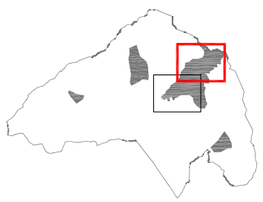

AJUNTAMENT D'ALCOI

PLAN DE MOVILIDAD URBANA SOSTENIBLE
01- DIAGNÓSTICO

U.T.E. TESRIBES ALCOY.

Escala 1: 10.000 (0 – 100 – 200)
UNE A3 Originales

Título del Plano
RED VIARIA
PEATONES Y CICLISTAS
RED DE ITINERARIOS PEATONES Y CICLISTAS

N

Plano 3.4.2 Hoja 1 de 2
Octubre 2013

Leyenda

- Infraestructura de Carril Bici
- Itinerarios Ciclistas
- Itinerarios Peatonales

1. Pont de Rafael Terol
2. Pas del Benissaidó
3. Pont de la Petxina
4. Pont de Cadisenyo
5. Pont de Cocentaina
6. Pont de Sant Jordi
7. Viaducte de Canalejas
8. Pont José Luis González
9. Pont de Sant Roc
10. Pont de Maria Cristina
11. Pont Fernando Reig

CUADRÍCULA DE SITUACIÓN

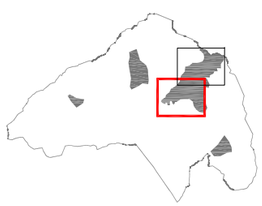

AJUNTAMENT D'ALCOI

PLAN DE MOVILIDAD URBANA SOSTENIBLE
01- DIAGNÓSTICO

U.T.E. TESRIBES ALCOY.

Escala: 1: 10.000 (0 – 100 – 200)
UNE A3 Originales

Título del Plano
RED VIARIA
PEATONES Y CICLISTAS
RED DE ITINERARIOS PEATONES Y CICLISTAS

N

Plano 3.4.2 Hoja 2 de 2
Octubre 2013